



TIB-S LT

**Strækningsoversigter
Lokaltog**

Gyldig fra 02.10.2024

TIB-S LT

TIB-S LT udgives af:
Lokaltog A/S (LT)
Thistedgade 10
2630 Taastrup

Gældende reglementer kan ses på www.Lokaltog.dk
samt via Sitra.

Henvendelse vedrørende fordeling og udsendelse rettes til:
e-mail: Sikkerhed@lokaltog.dk

02.10.2024

TIB-S LT

Indholdsfortegnelse

Strækning 40.(Helsingør) - Gilleleje

Strækning 50. (Hillerød) - Gilleleje

Strækning 51. Kagerup - Tisvildeleje

Strækning 60. (Hillerød) - Hundested

Strækning 70. Jægersborg - Nærum

Strækning 90. (Hillerød) - (Snekkersten)

Strækning 100. (Køge) - Faxe Ladeplads

Strækning 101. Hårlev - Rødvig

Strækning 140. (Holbæk) - Nykøbing Sjælland

Strækning 150. (Slagelse) - Høng

Strækning 151. Høng - Tølløse

Strækning 180. (Nykøbing Falster Vest) - Nakskov

Lokaltog:- GSM-R, By & nødmobil nummere

40. (Helsingør) - Gilleleje.

TB-S LT

40. (Helsingør) - Gilleleje.

Strækningshastighed

Delstrækning	Strækningshastighed (km/t)
(Helsingør) - Gilleleje	75

40. (Helsingør) - Gilleleje.

TB-S LT

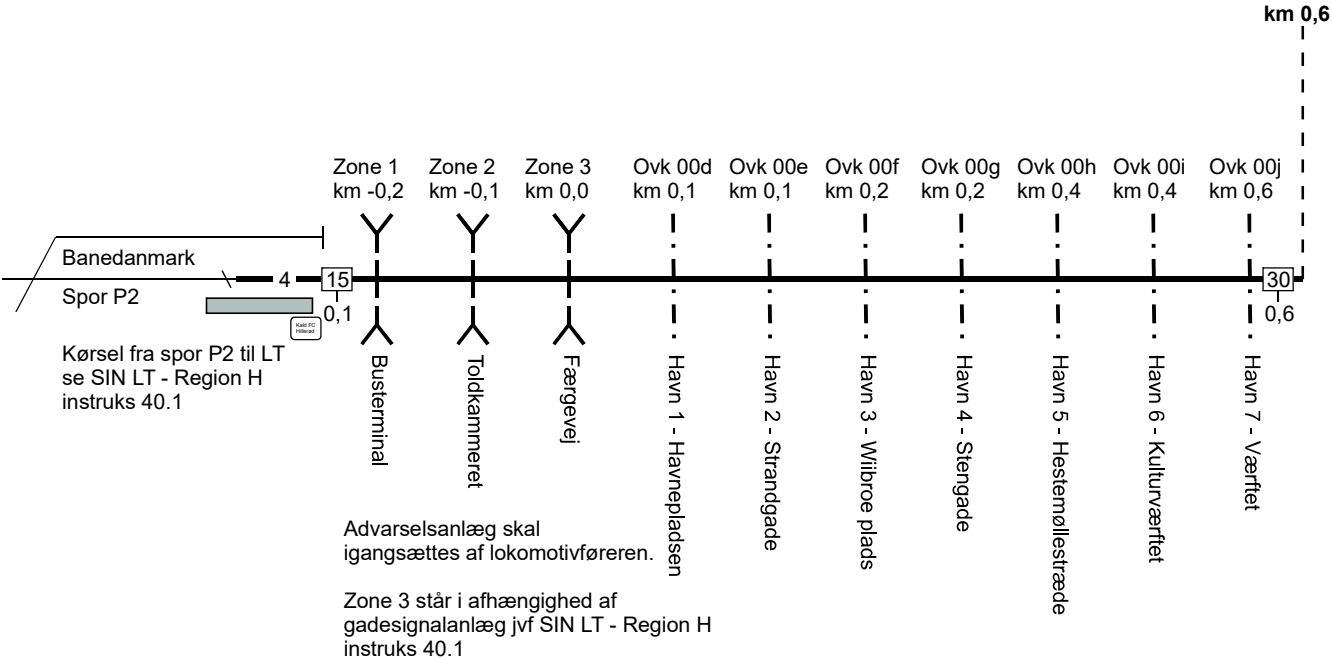
40. (Helsingør) - Gilleleje.

Banedanmark
Helsingør (Hg)

Helsingør kmp
tlf 49200419

Helsingør (Hg)
km -0,2
FC Hi

FC Hillerød
Havnespor
Kørsel jf. SIN



02.10.2024

Side 5

TIB-S LT



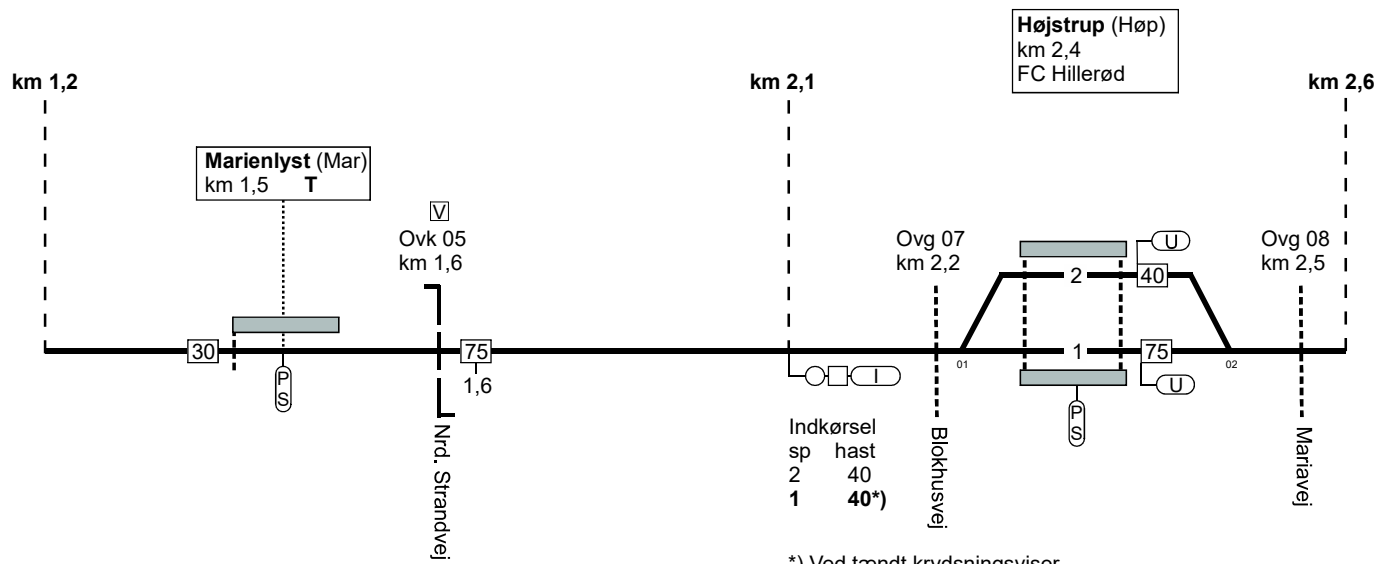
Side 6

75

40. (Helsingør) - Gilleleje.

FC Hillerød
linjeblok

TB-S LT



40. (Helsingør) - Gilleleje.

02.10.2024

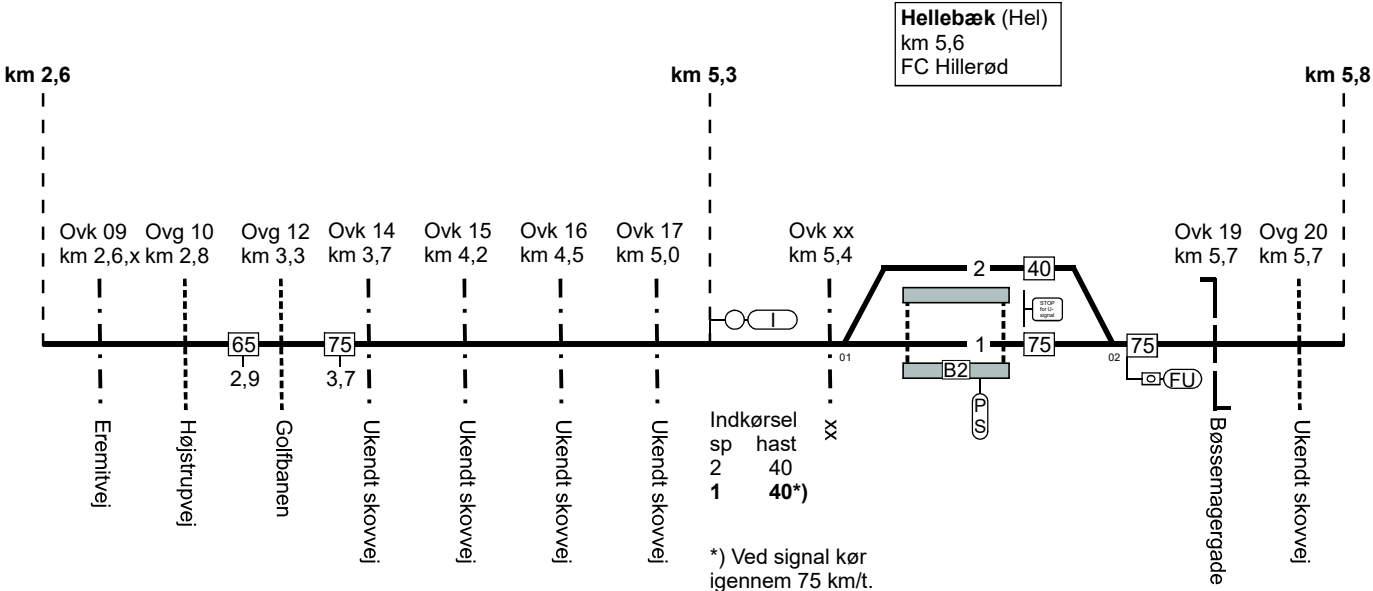
Side 7

75

40. (Helsingør) - Gilleleje.

TB-S LT

FC Hillerød
linjeblok



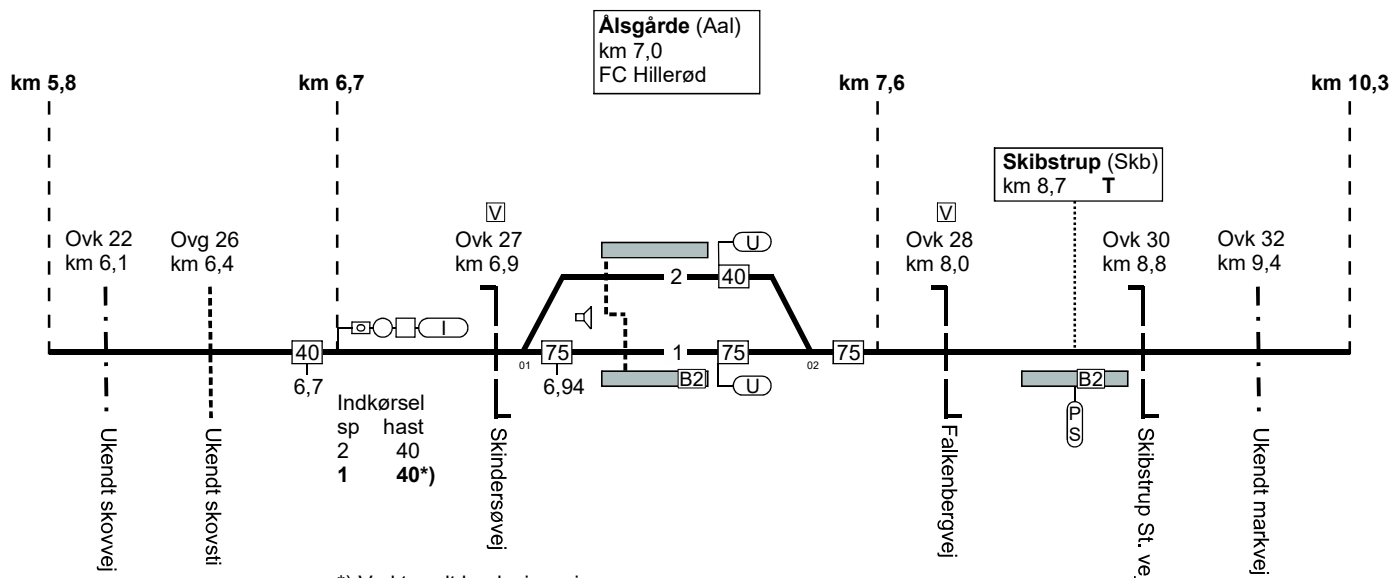
40. (Helsingør) - Gilleleje.

40. (Helsingør) - Gilleleje.

TB-S LT

FC Hillerød
linjeblok

FC Hillerød
linjeblok



*) Ved tændt krydsningsviser
25 km/t og ved signal køre igennem
40 km/t.

02.10.2024

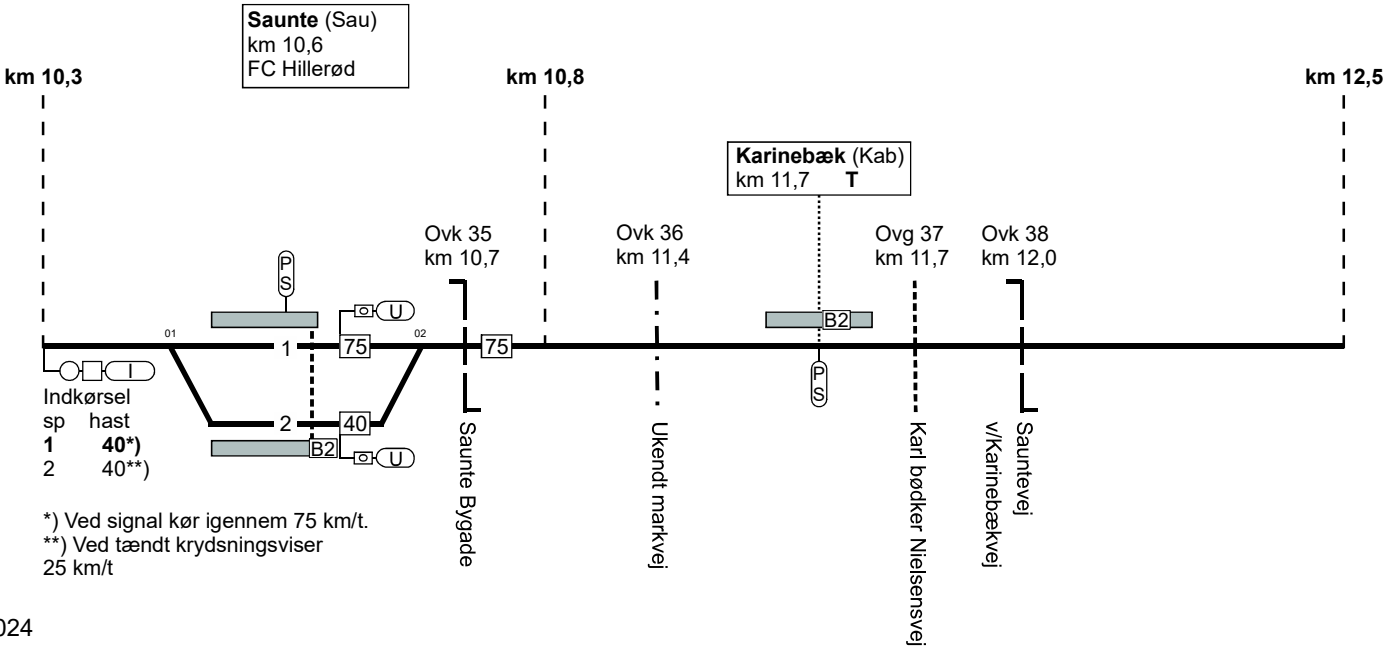
Side 9

75

40. (Helsingør) - Gilleleje.

FC Hillerød
linjeblok

TB-S LT



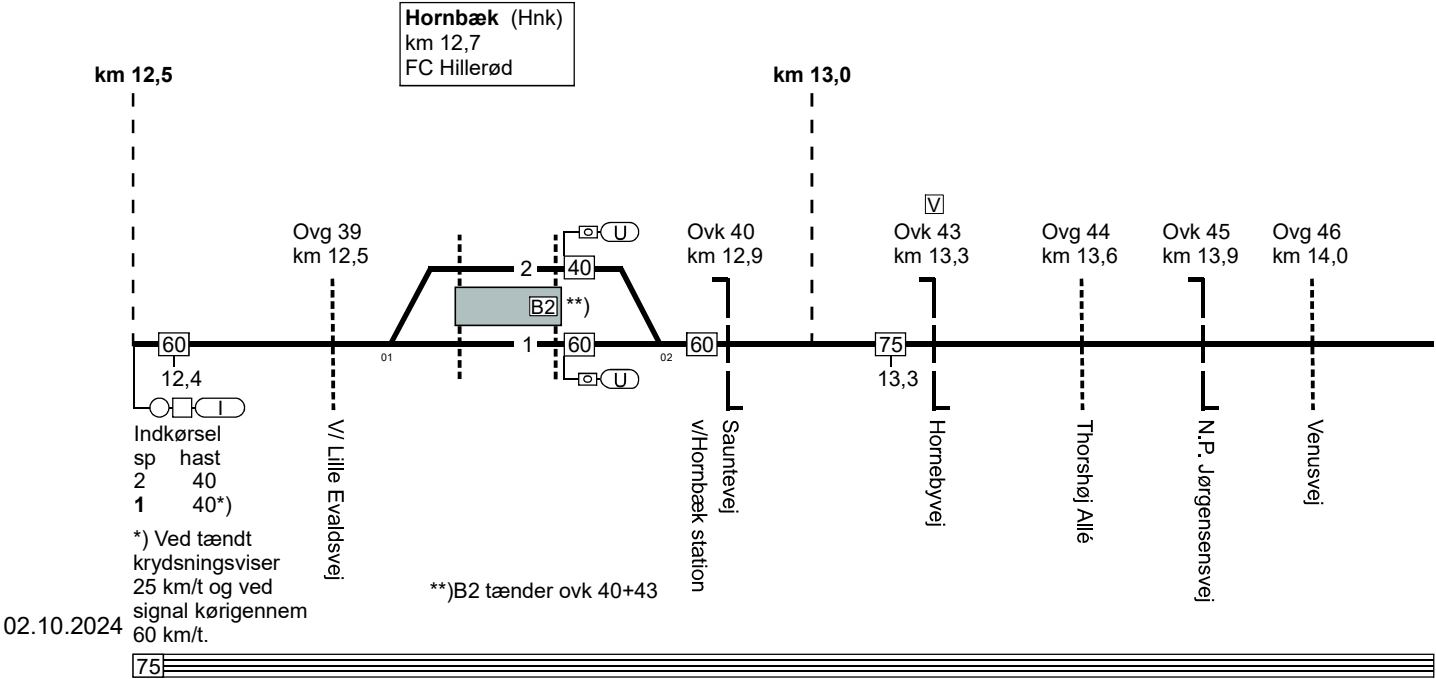
40. (Helsingør) - Gilleleje.

40. (Helsingør) - Gilleleje.

FC Hillerød
linjeblok

TB-S LT

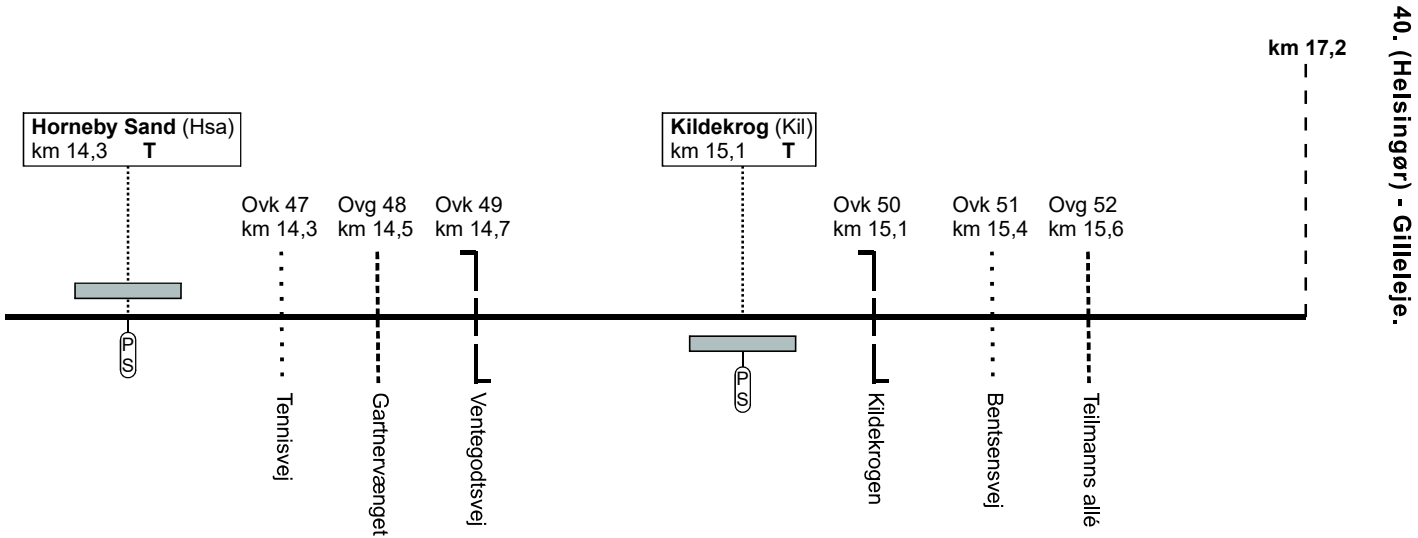
40. (Helsingør) - Gilleleje.



40. (Helsingør) - Gilleleje.

FC Hillerød
linjeblok

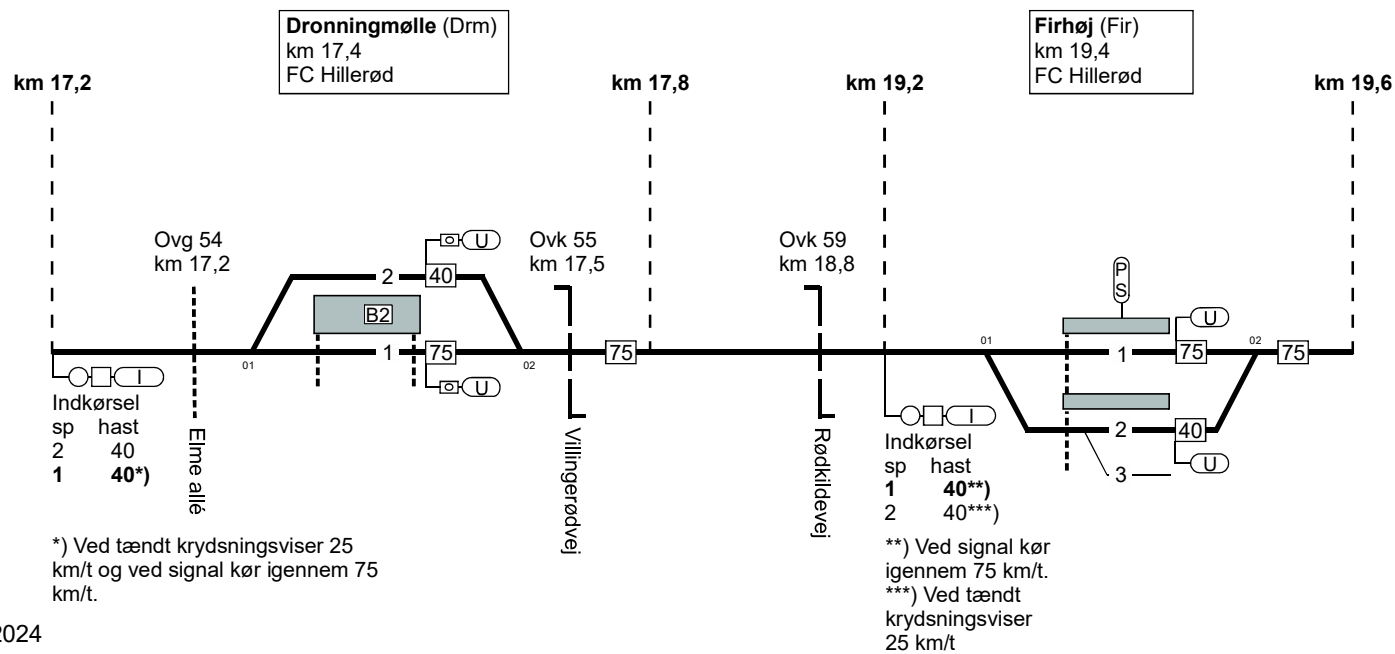
TB-S LT



40. (Helsingør) - Gilleleje.

FC Hillerød
Linjeblok

TB-S LT

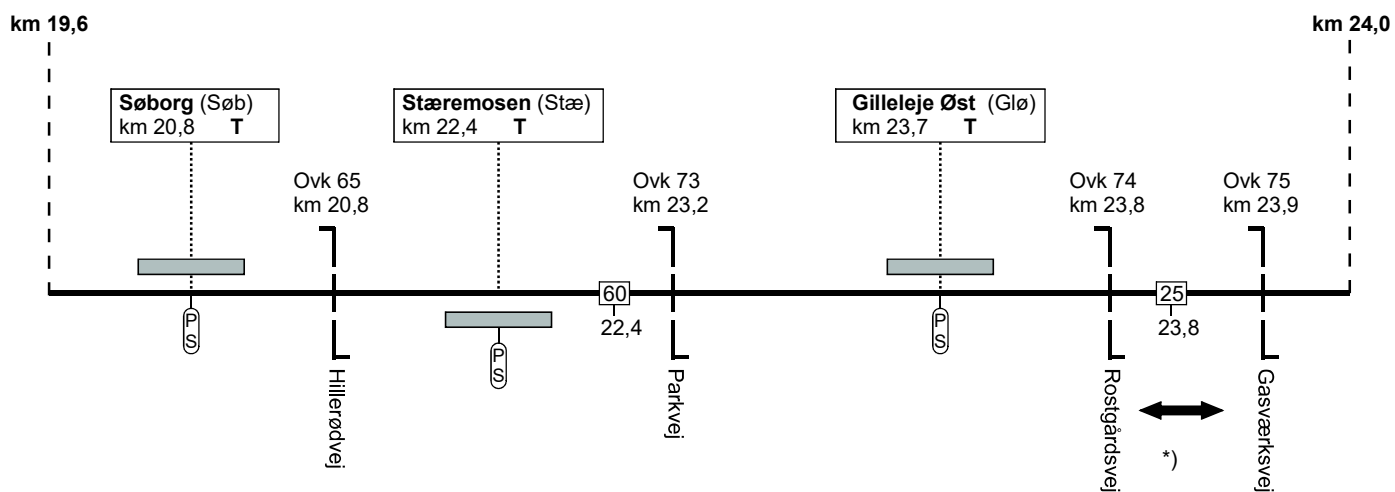


40. (Helsingør) - Gilleleje.

40. (Helsingør) - Gilleleje.

FC Hillerød
linjeblok

TB-S LT



40. (Helsingør) - Gilleleje.

02.10.2024

*) Overkørsel 74 og 75 har fælles
tænd- og slukkested og SR
Mærke. 11,5 er placeret 350 meter
foran ovk 74

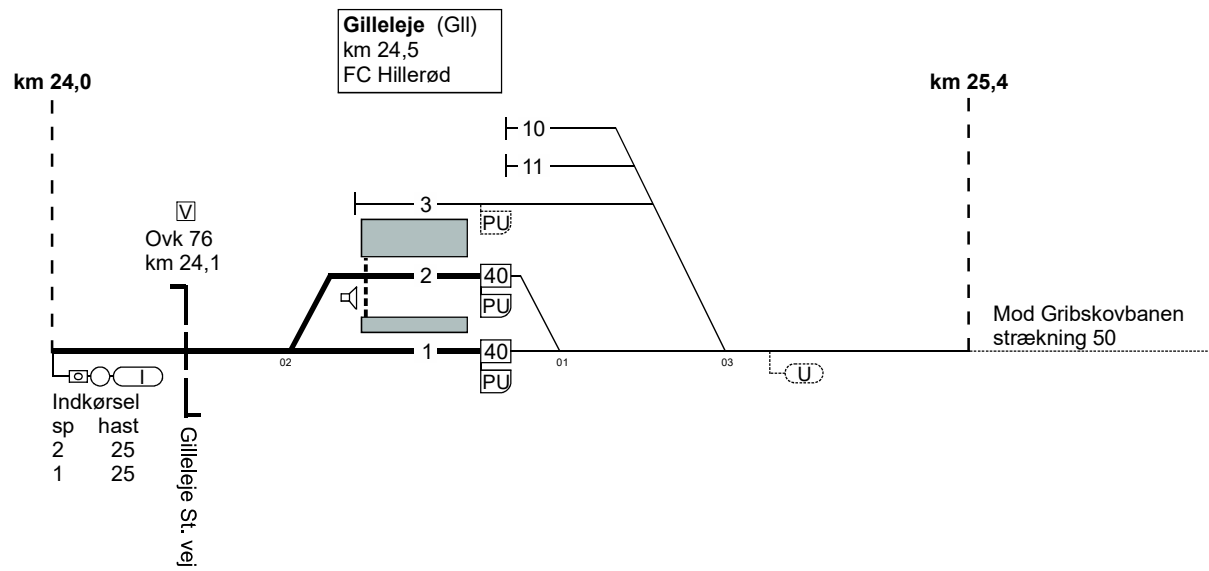
Side 14

75

40. (Helsingør) - Gilleleje.

TB-S LT

40. (Helsingør) - Gilleleje.



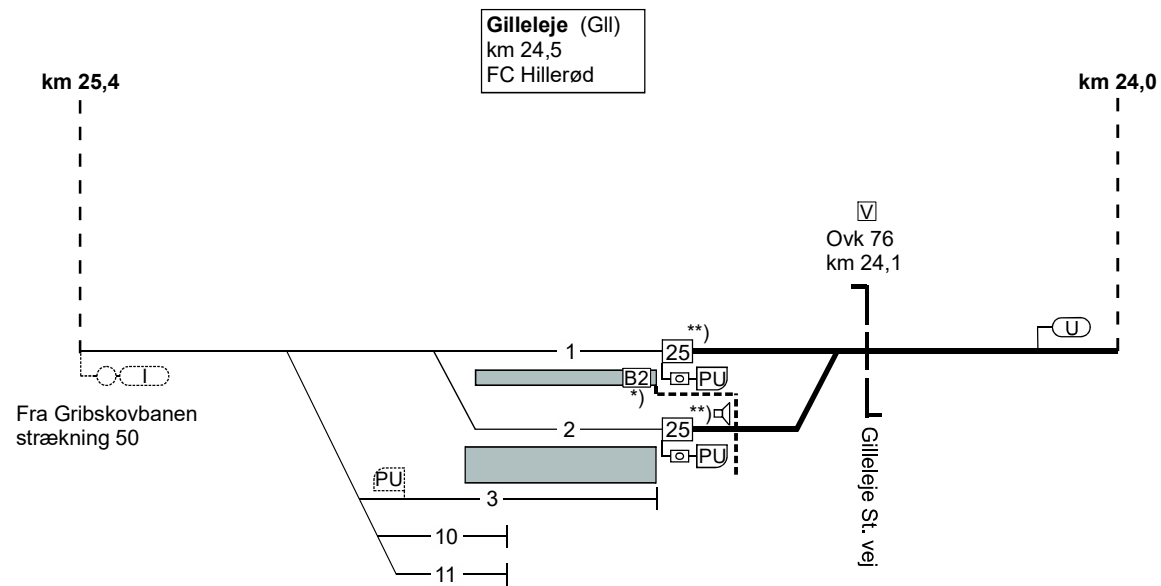
02.10.2024

Side 15

40. Gilleleje - (Helsingør)

TB-S LT

40. Gilleleje - (Helsingør)



02.10.2024

*)Der er opstillet B2 for både ovk 76 samt 75+74

**) Standsignal hastighedsnedsættelse følger (SR.16.2.1) er opstillet i en afstand af 400 meter.

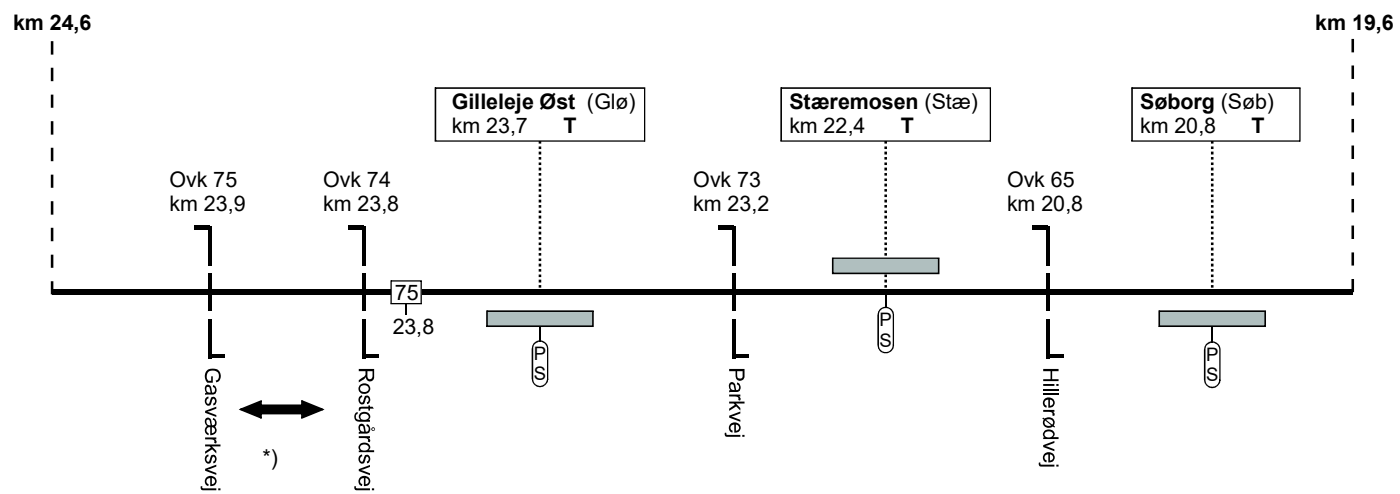
75

Side 16

40. Gilleleje - (Helsingør)

FC Hillerød
linjeblok

TB-S LT



40. Gilleleje - (Helsingør)

*) Overkørsel 75 og 74 har fælles tænd- og slukkested og SR mærke. 11,5 er placeret 185 meter foran ovk 75

02.10.2024

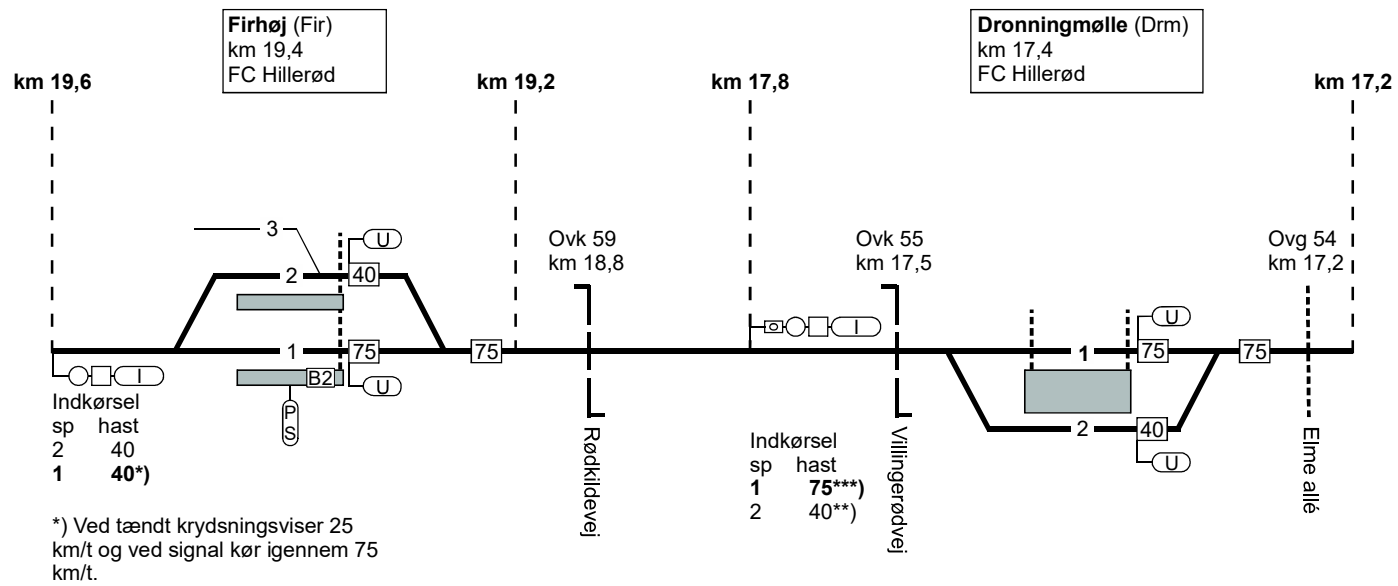
Side 17

75

40. Gilleleje - (Helsingør)

FC Hillerød
Linjeblok

TB-S LT



02.10.2024

Side 18

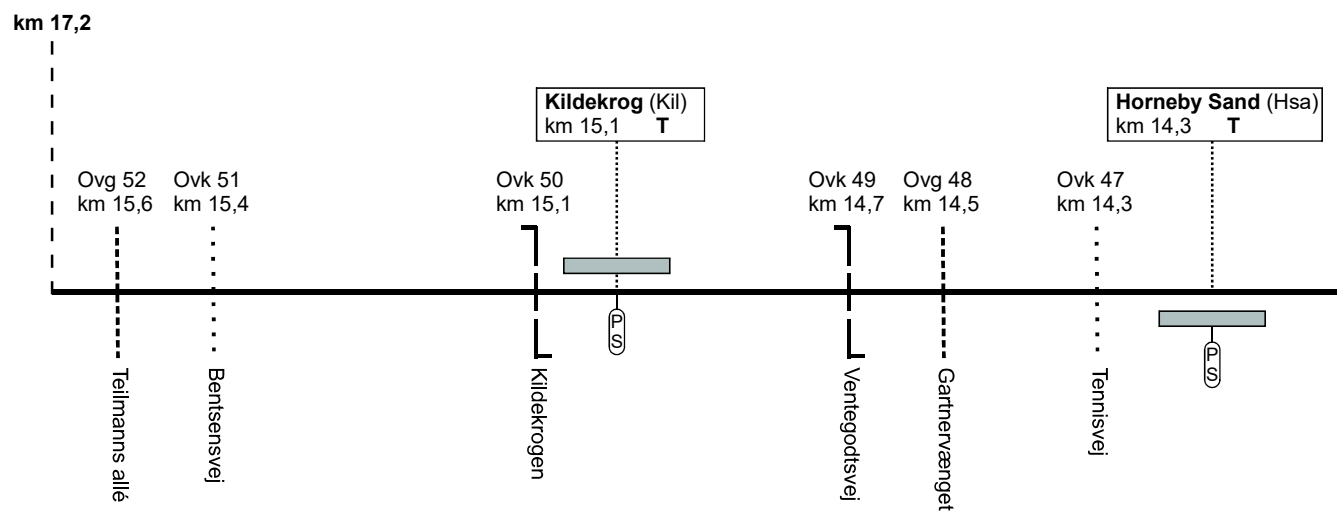
75

40. Gilleleje - (Helsingør)

FC Hillerød
linjeblok

TB-S LT

40. Gilleleje - (Helsingør)



02.10.2024

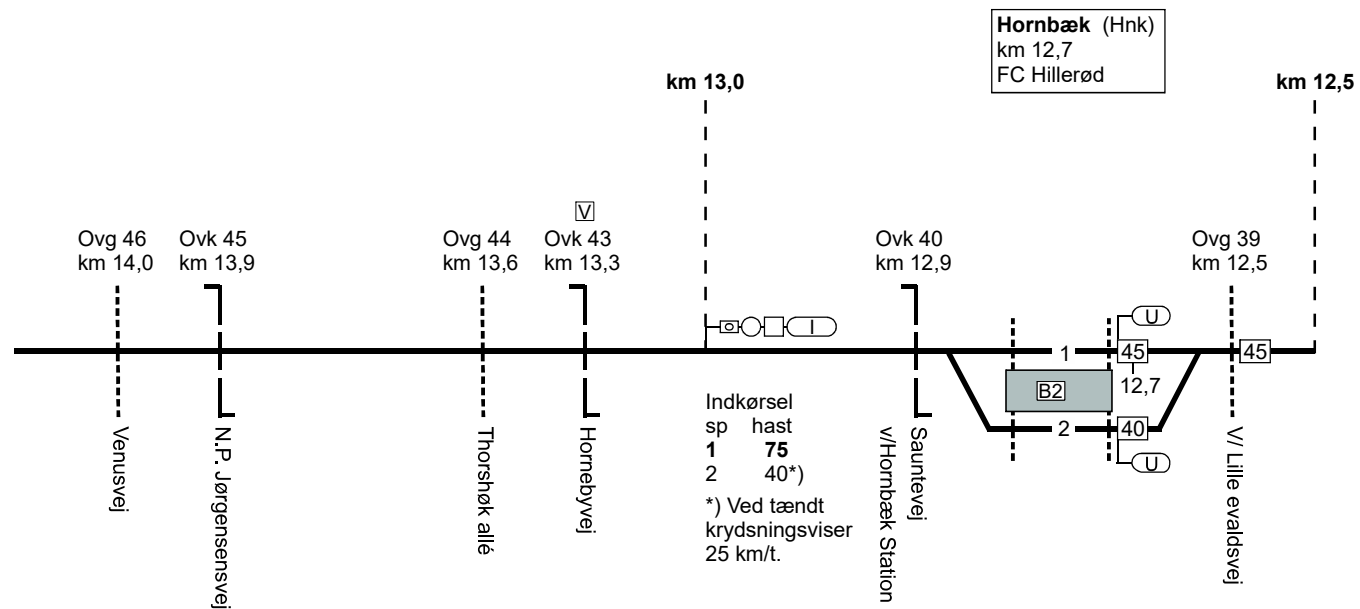
Side 19

40. Gilleleje - (Helsingør)

FC Hillerød
linjeblok

TB-S LT

40. Gilleleje - (Helsingør)



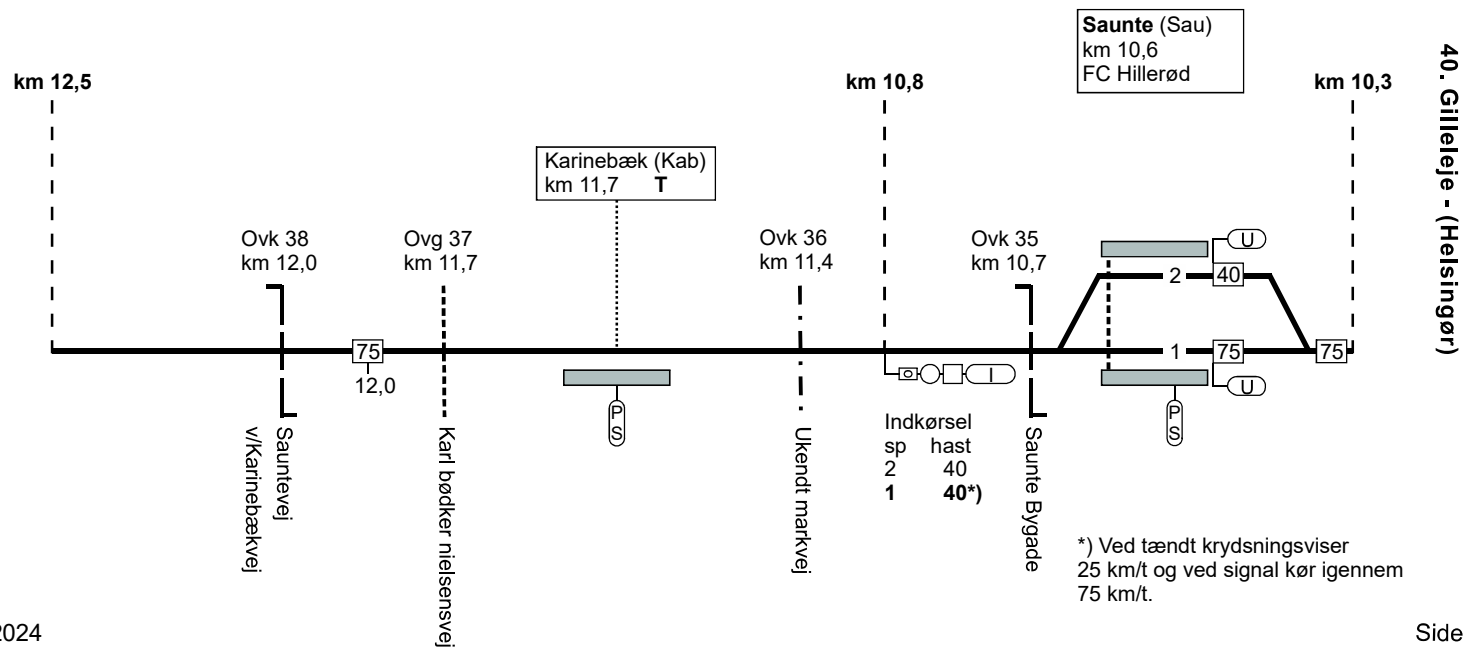
02.10.2024

Side 20

40. Gilleleje - (Helsingør)

FC Hillerød
linjeblok

TB-S LT



40. Gilleleje - (Helsingør)

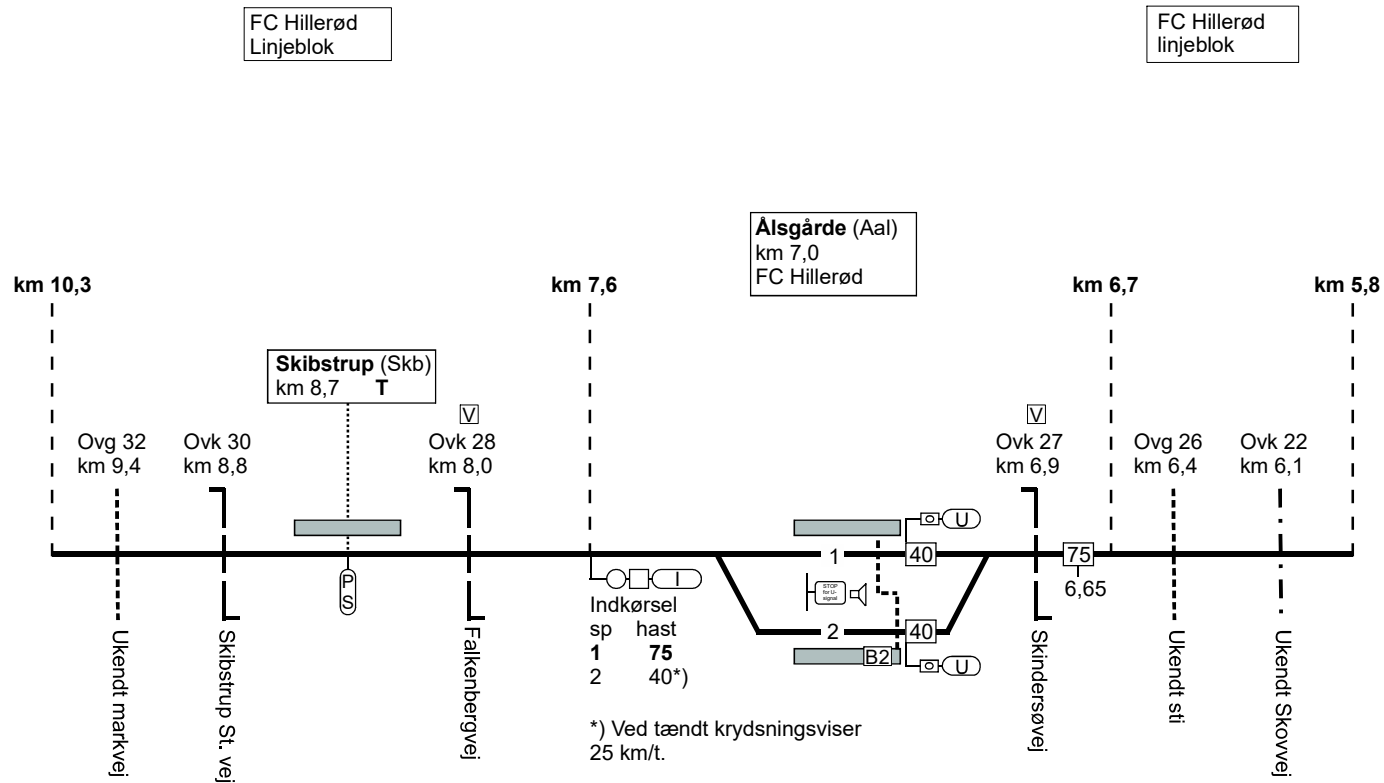
02.10.2024

Side 21

75

40. Gilleleje - (Helsingør)

TB-S LT



40. Gilleleje - (Helsingør)

02.10.2024

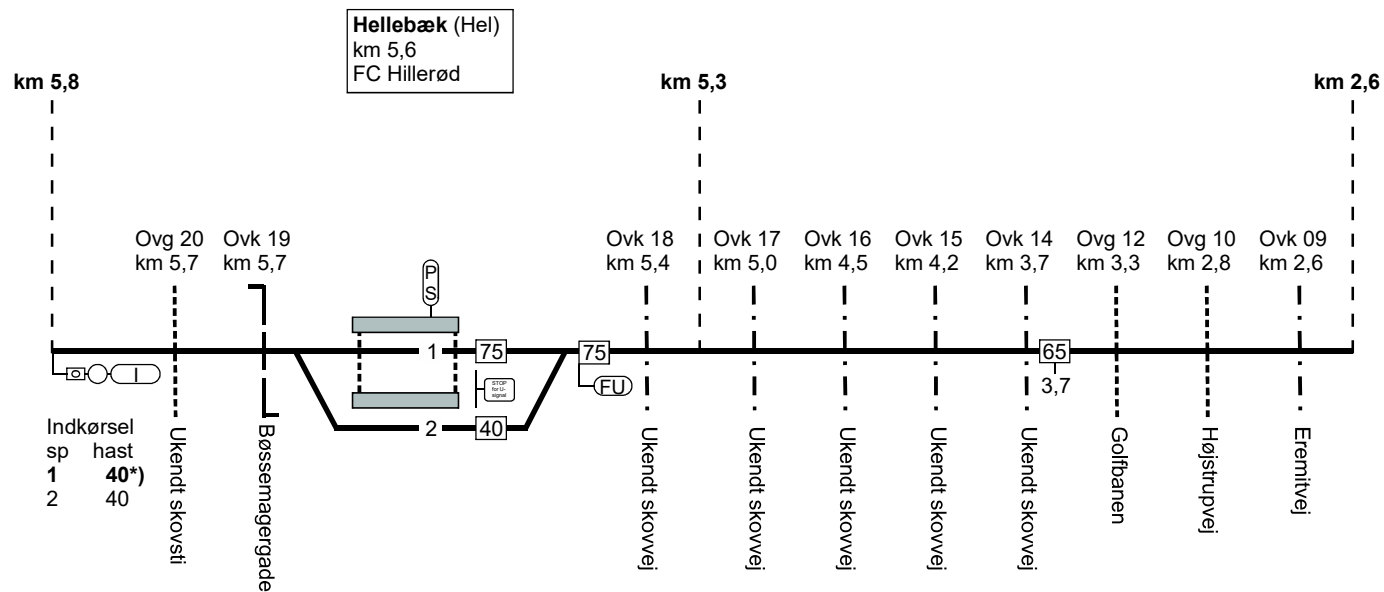
Side 22

75

40. Gilleleje - (Helsingør)

FC Hillerød
linjeblok

TB-S LT



40. Gilleleje - (Helsingør)

02.10.2024 *) Ved signal kør igennem 75 km/t.

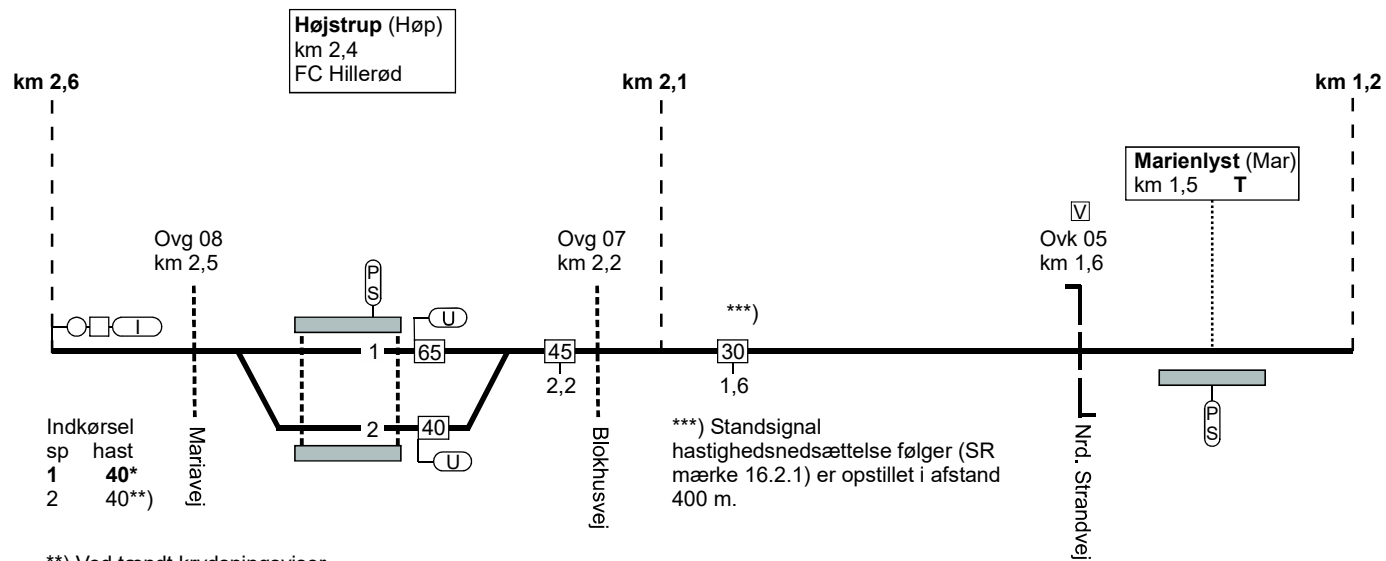
Side 23

75

40. Gilleleje - (Helsingør)

FC Hillerød
linjeblok

TB-S LT



40. Gilleleje - (Helsingør)

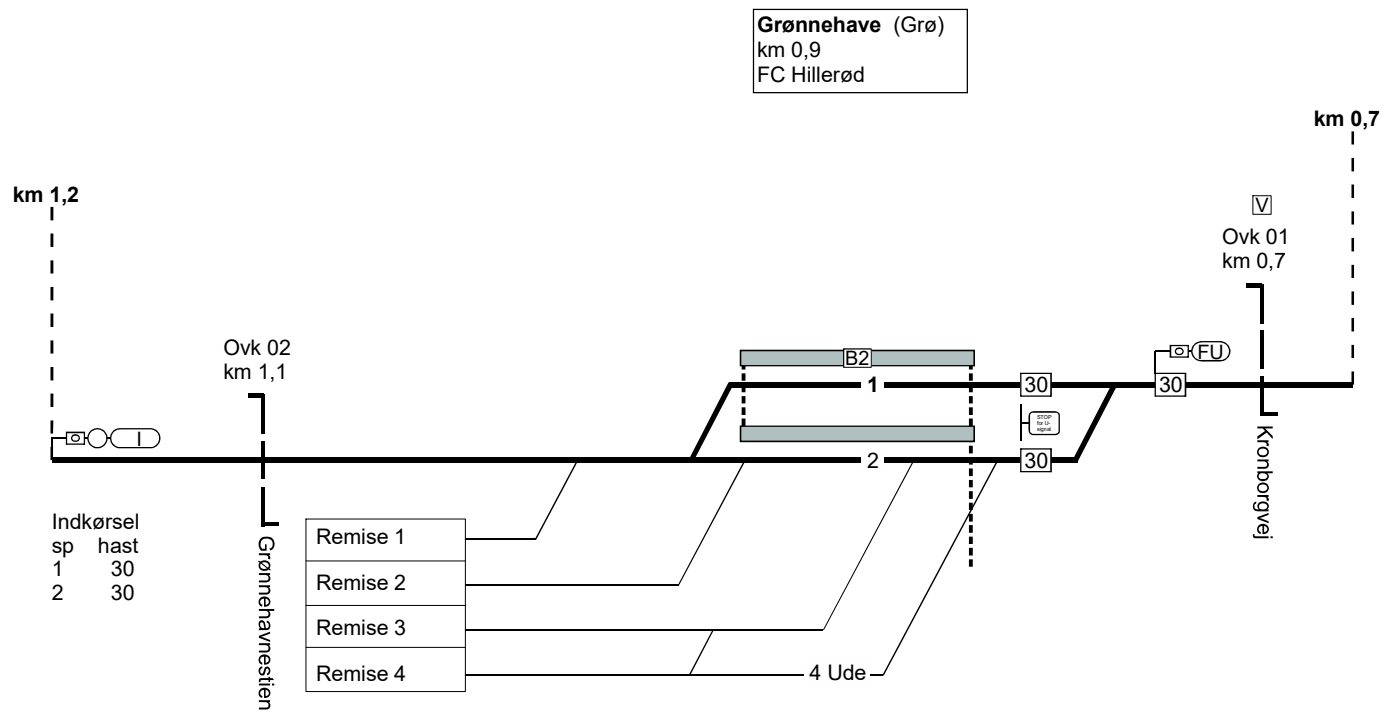
**) Ved tændt krydsningsviser
25 km/t
*) Ved signal køre igennem 65 km/t.

02.10.2024

Side 24

40. Gilleleje - (Helsingør)

TB-S LT




40. Gilleleje - (Helsingør)

02.10.2024

Side 25

TIB-S LT



Side 26

Advarselsanlæg skal igangsættes af lokomotivføreren.
Zone 3 står i afhængighed af gadesignalanlæg jf. SIN LT
Region H instruks 40.1

02.10.2024

Togfølgestation	Perronlængde	Sporlængde	Kmp/Fc GSM-R nummer
Gilleleje	Spor 1 - 115 meter Spor 2 - 115 meter Spor 3 - 90 meter Spor 4 - xxx meter	Spor 1 - xxx meter Spor 2 - xxx meter Spor 3 - xxx meter Spor 4 - xxx meter	FC Hillerød: Gll - Hg 81 99 14 14
Firhøj	Spor 1 - 80 meter Spor 2 - 80 meter	Spor 1 - xxx meter Spor 2 - xxx meter	FC Hillerød: Gll - Hg 81 99 14 14
Dronningmølle	Spor 1 - 72 meter Spor 2 - 72 meter	Spor 1 - xxx meter Spor 2 - xxx meter	FC Hillerød: Gll - Hg 81 99 14 14
Hornbæk	Spor 1 - 75 meter Spor 2 - 75 meter	Spor 1 - xxx meter Spor 2 - xxx meter	FC Hillerød: Gll - Hg 81 99 14 14
Saunte	Spor 1 - 75 meter Spor 2 - 75 meter	Spor 1 - xxx meter Spor 2 - xxx meter	FC Hillerød: Gll - Hg 81 99 14 14
Ålsgårde	Spor 1 - 85 meter Spor 2 - 85 meter	Spor 1 - xxx meter Spor 2 - xxx meter	FC Hillerød: Gll - Hg 81 99 14 14

TB-S LT

40. Gilleleje - (Helsingør)

Side 27

Togfølgestation	Perronlængde	Sporlængde	Kmp/Fc GSM-R nummer
Hellebæk	Spor 1 - 75 meter Spor 2 - 75 meter	Spor 1 - xxx meter Spor 2 - xxx meter	FC Hillerød: Gll - Hg 81 99 14 14
Højstrup	Spor 1 - 75 meter Spor 2 - 75 meter	Spor 1 - xxx meter Spor 2 - xxx meter	FC Hillerød: Gll - Hg 81 99 14 14
Grønnehave	Spor 1 - 68 meter Spor 2 - 68 meter	Spor 1 - xxx meter Spor 2 - xxx meter	FC Hillerød: Gll - Hg 81 99 14 14
Helsingør	Spor 4 - xxx meter	Spor 4 - xxx meter	FC Hillerød: Gll - Hg 81 99 14 14
Banedanmark - Helsingør			Bdk Kmp Hg: 49 20 04 19 GSM-R 81 99 12 62

TB-S LT

40. Gilleleje - (Helsingør)

02.10.2024

Side 28

50. (Hillerød) - Gilleleje.

TIB-S LT

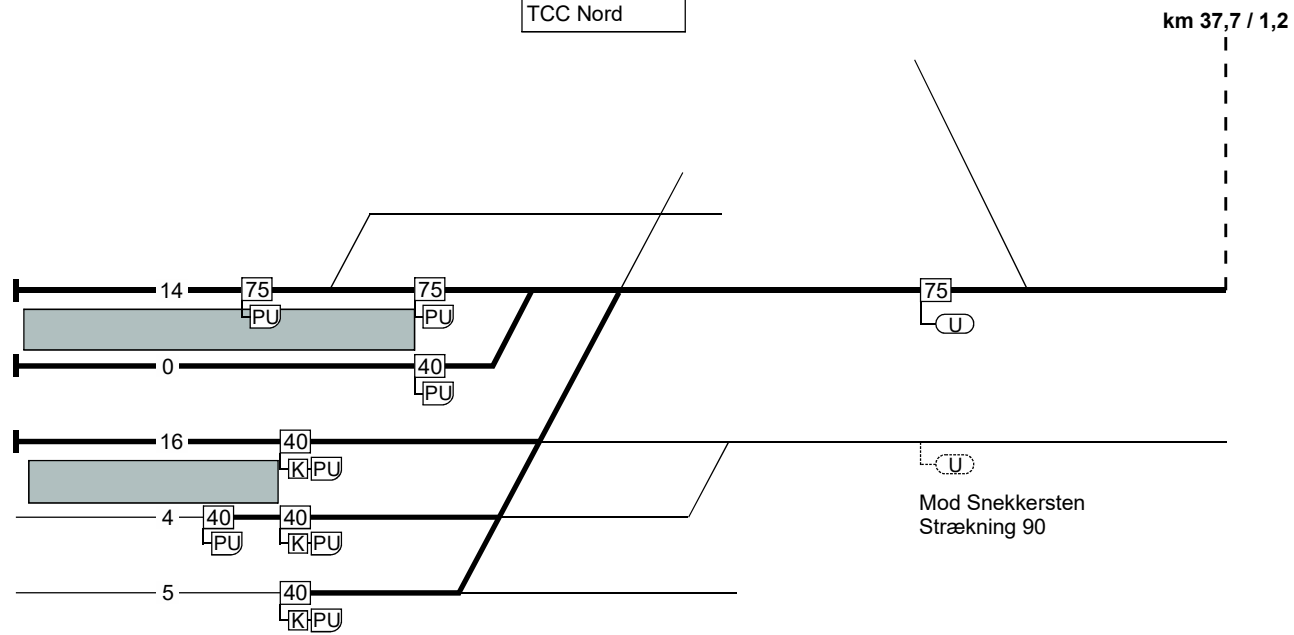
50. (Hillerød) - Gilleleje.

Strækningshastighed

Delstrækning	Strækningshastighed (km/t)
(Hillerød) - Gilleleje	75

50. (Hillerød) - Gilleleje.

Hillerød (Hi)
km 36,5
TCC Nord



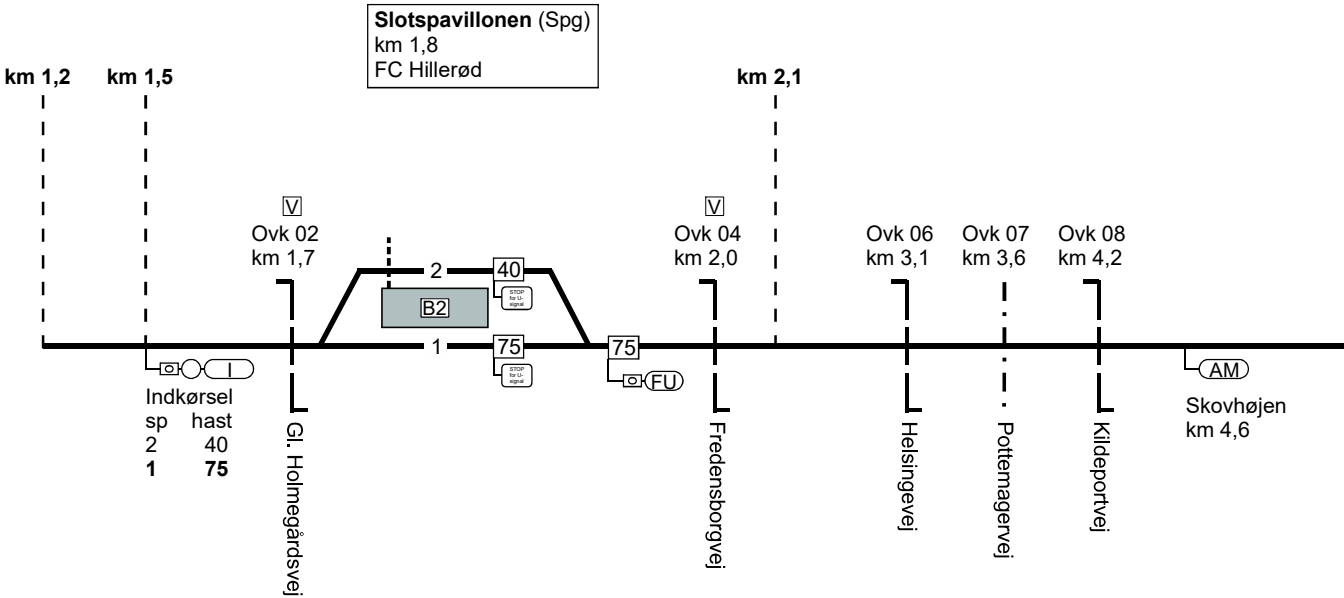
TB-S LT

50. (Hillerød) - Gilleleje.

50. (Hillerød) - Gilleleje.

FC Hillerød
linjeblok

FC Hillerød
linjeblok

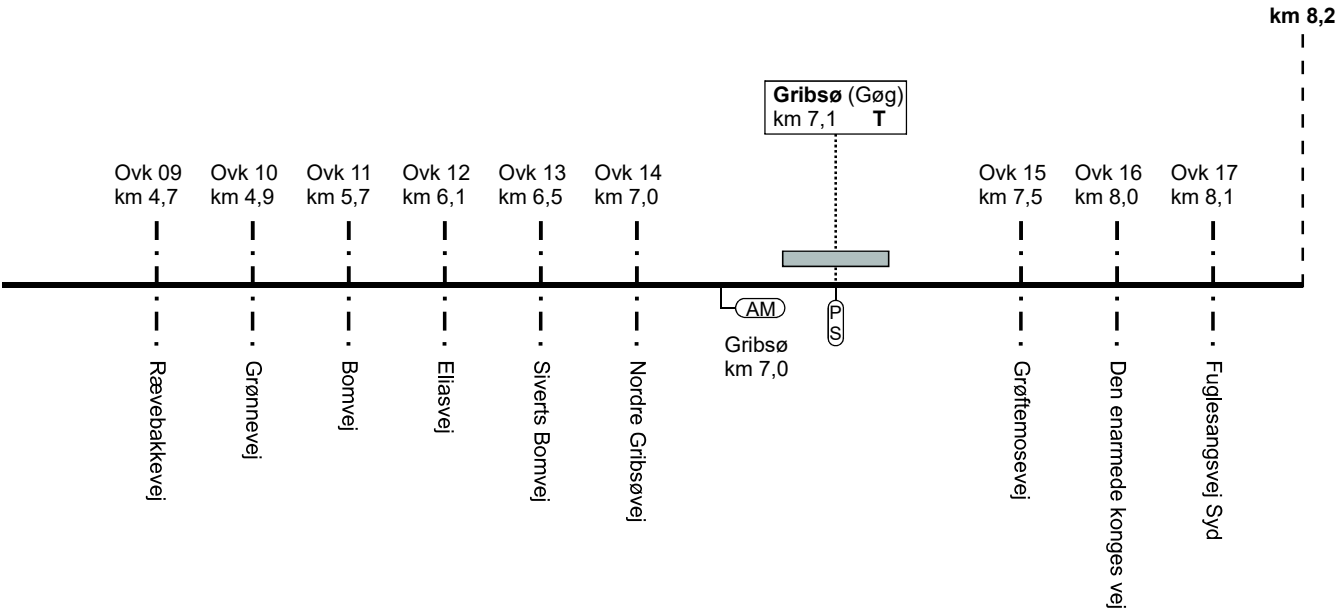


TB-S LT

50. (Hillerød) - Gilleleje.

50. (Hillerød) - Gilleleje.

FC Hillerød
linjeblok



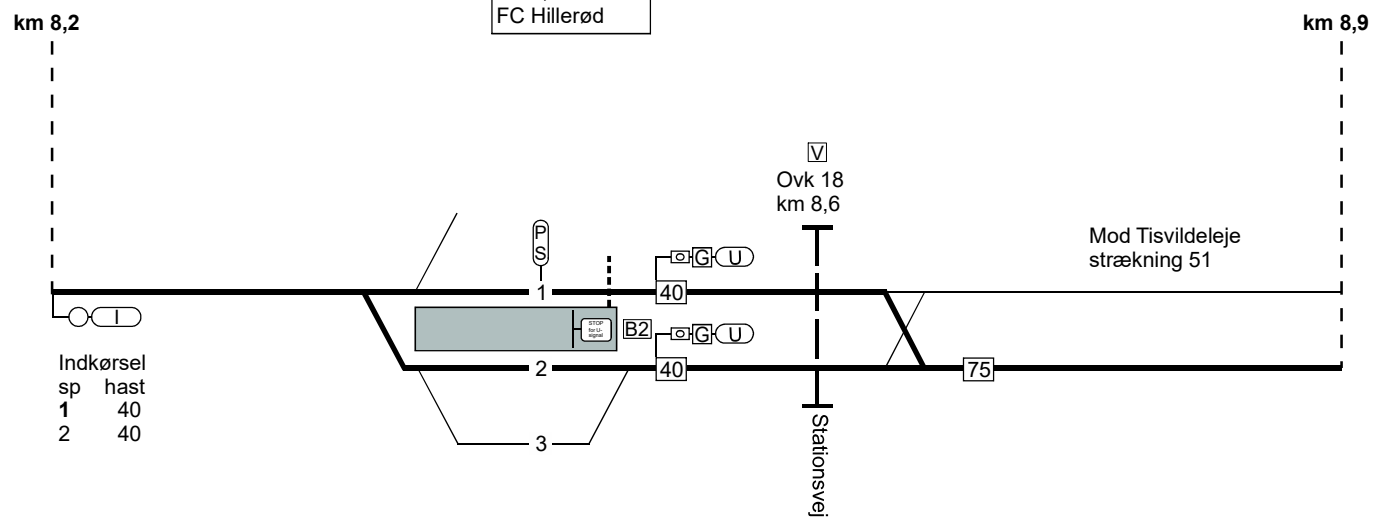
TB-S LT

50. (Hillerød) - Gilleleje.

50. (Hillerød) - Gilleleje.

FC Hillerød
linjeblok

Kagerup (Kgg)
km 8,6
FC Hillerød



TB-S LT

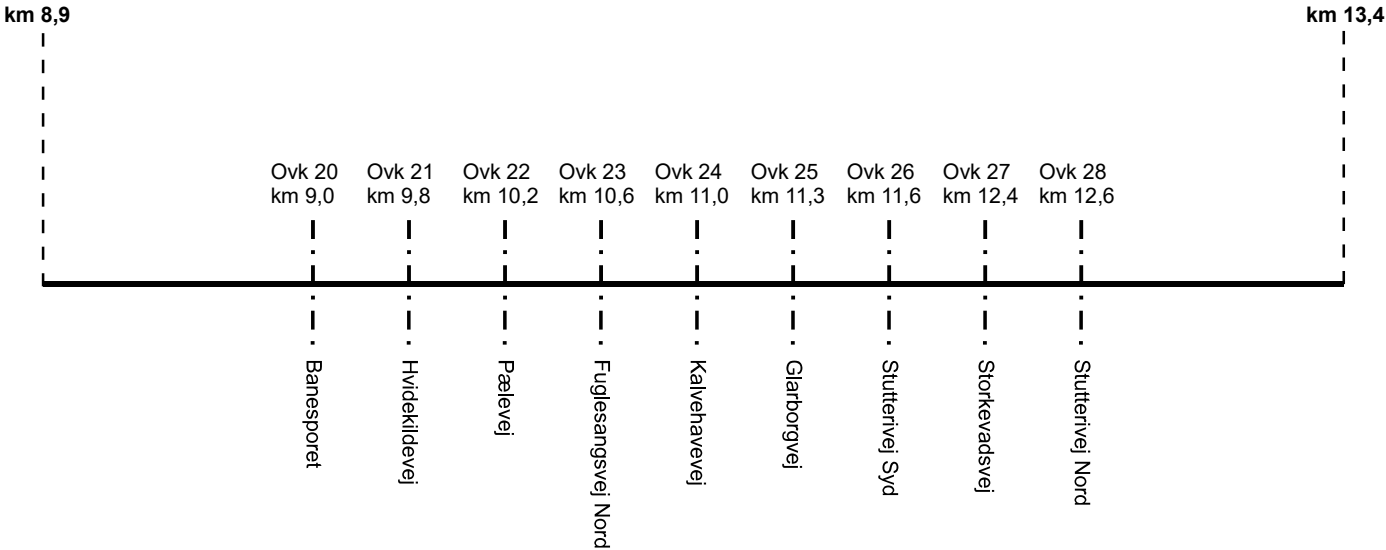
50. (Hillerød) - Gilleleje.

50. (Hillerød) - Gilleleje.

FC Hillerød
linjeblok

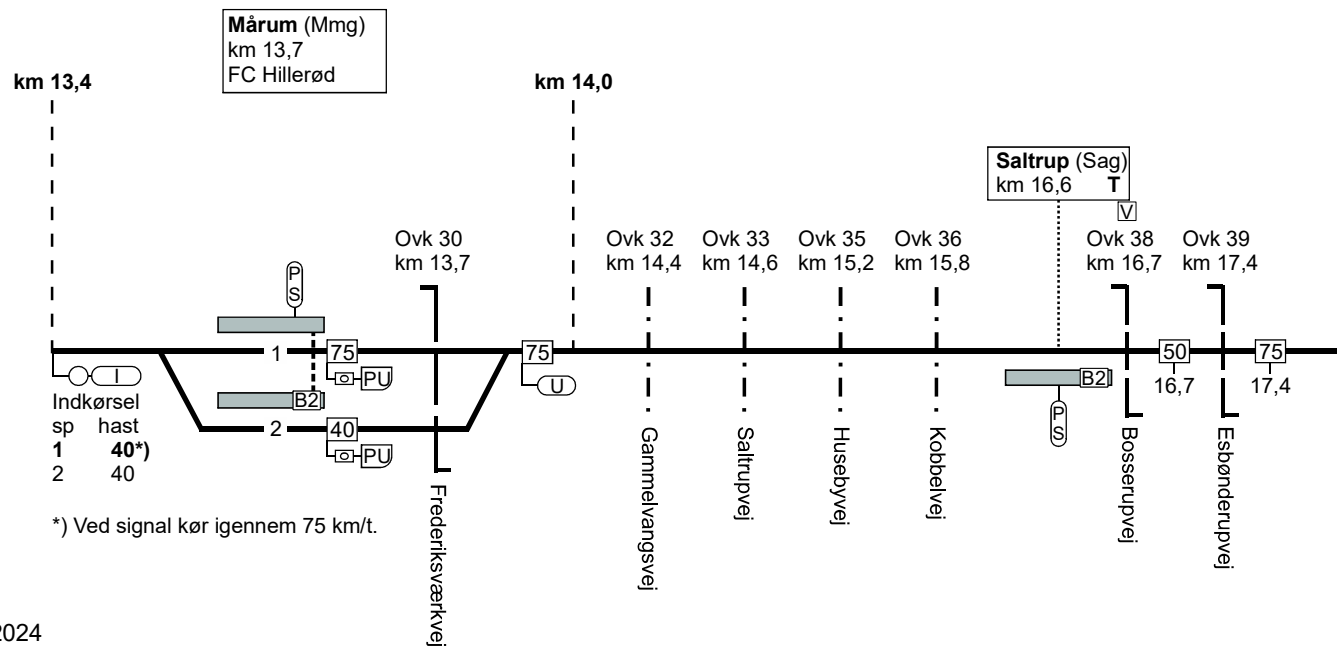
TB-S LT

50. (Hillerød) - Gilleleje.



50. (Hillerød) - Gilleleje.

FC Hillerød
linjeblok



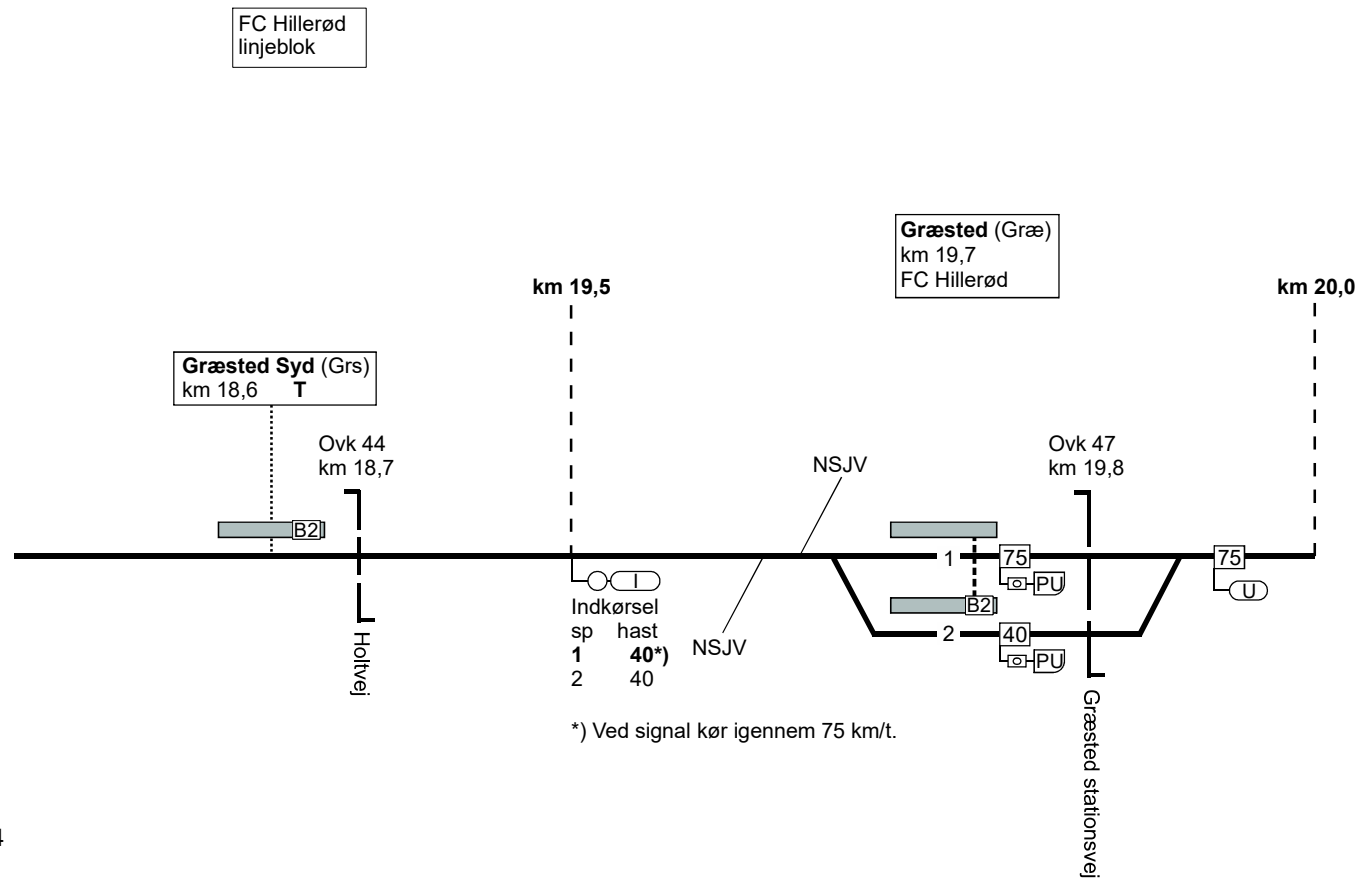
TB-S LT

50. (Hillerød) - Gilleleje.

50. (Hillerød) - Gilleleje.

TB-S LT

50. (Hillerød) - Gilleleje.



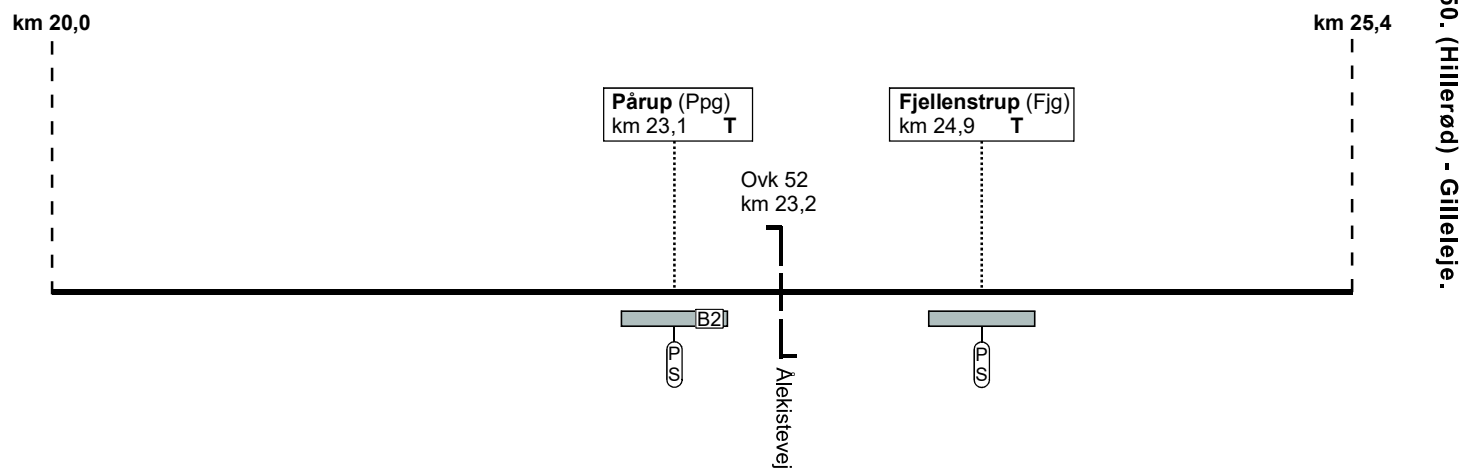
02.10.2024

Side 36

50. (Hillerød) - Gilleleje.

FC Hillerød
linjeblok

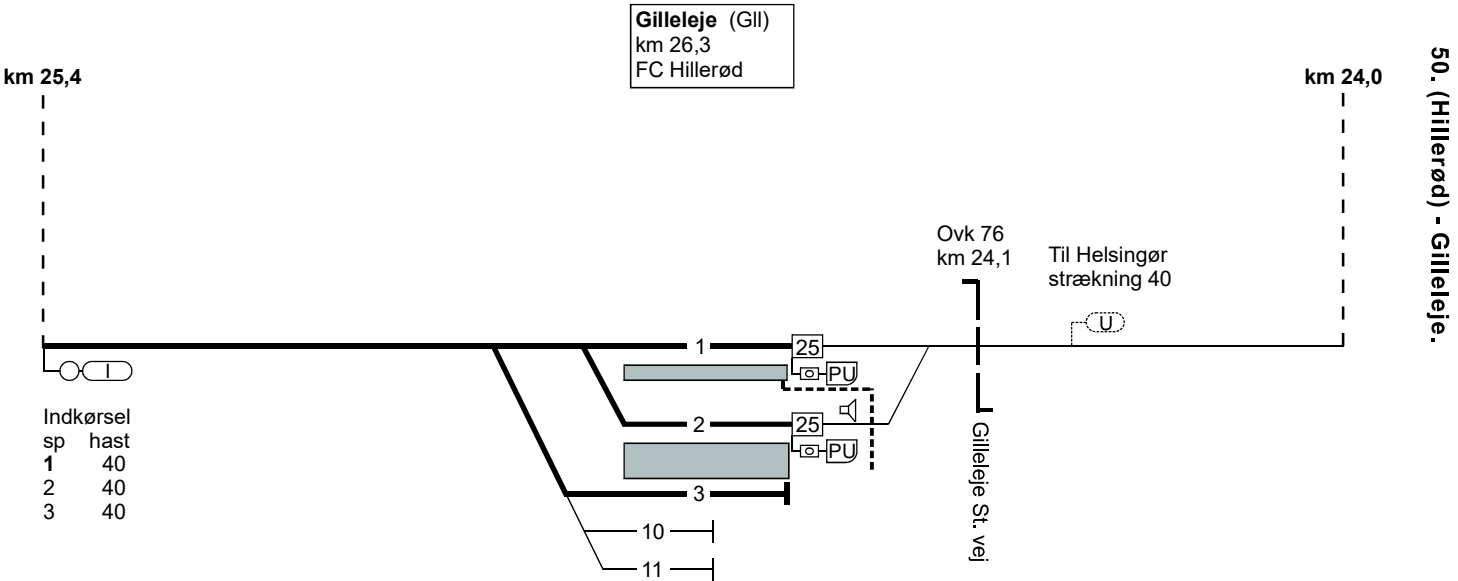
TB-S LT



50. (Hillerød) - Gilleleje.

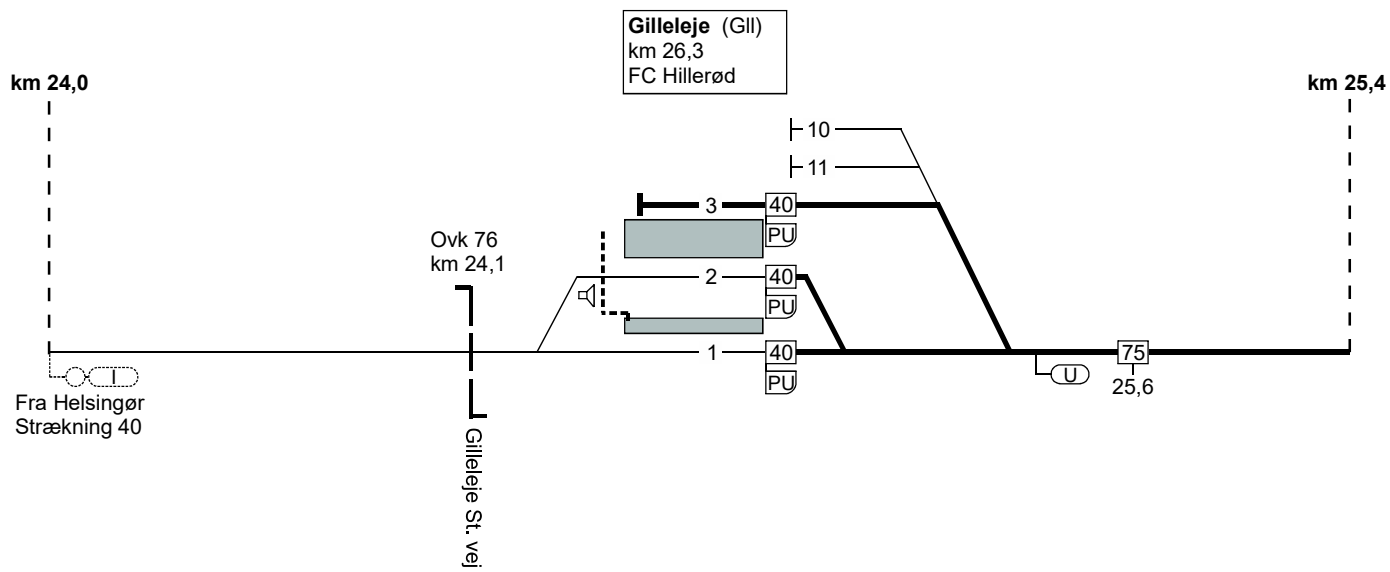
50. (Hillerød) - Gilleleje.

TB-S LT



50. Gilleleje - (Hillerød)

TB-S LT



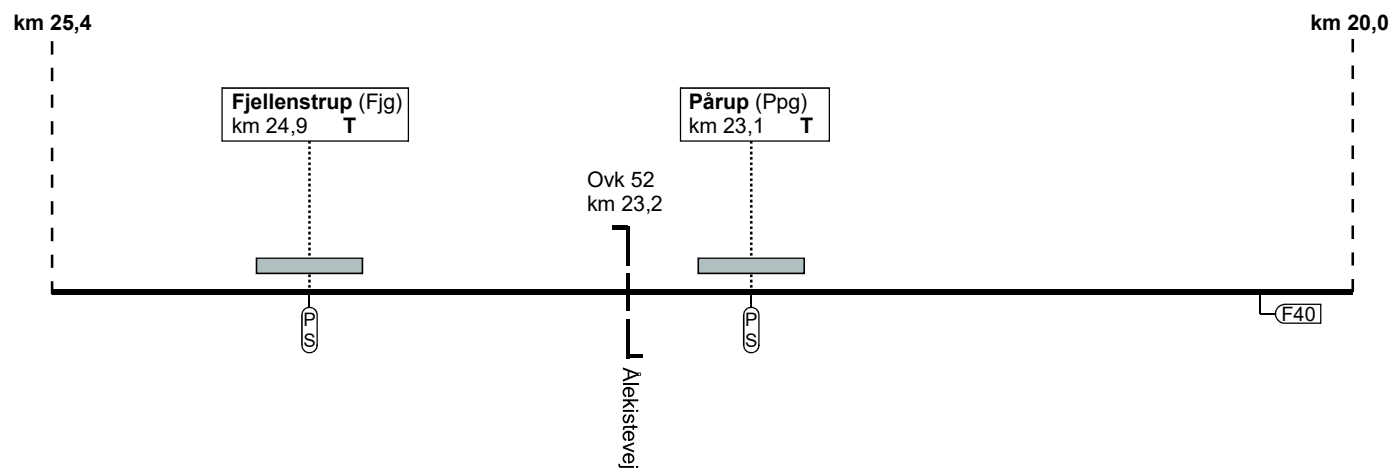
02.10.2024

Side 39

50. Gilleleje - (Hillerød)

FC Hillerød
linjeblok

TB-S LT

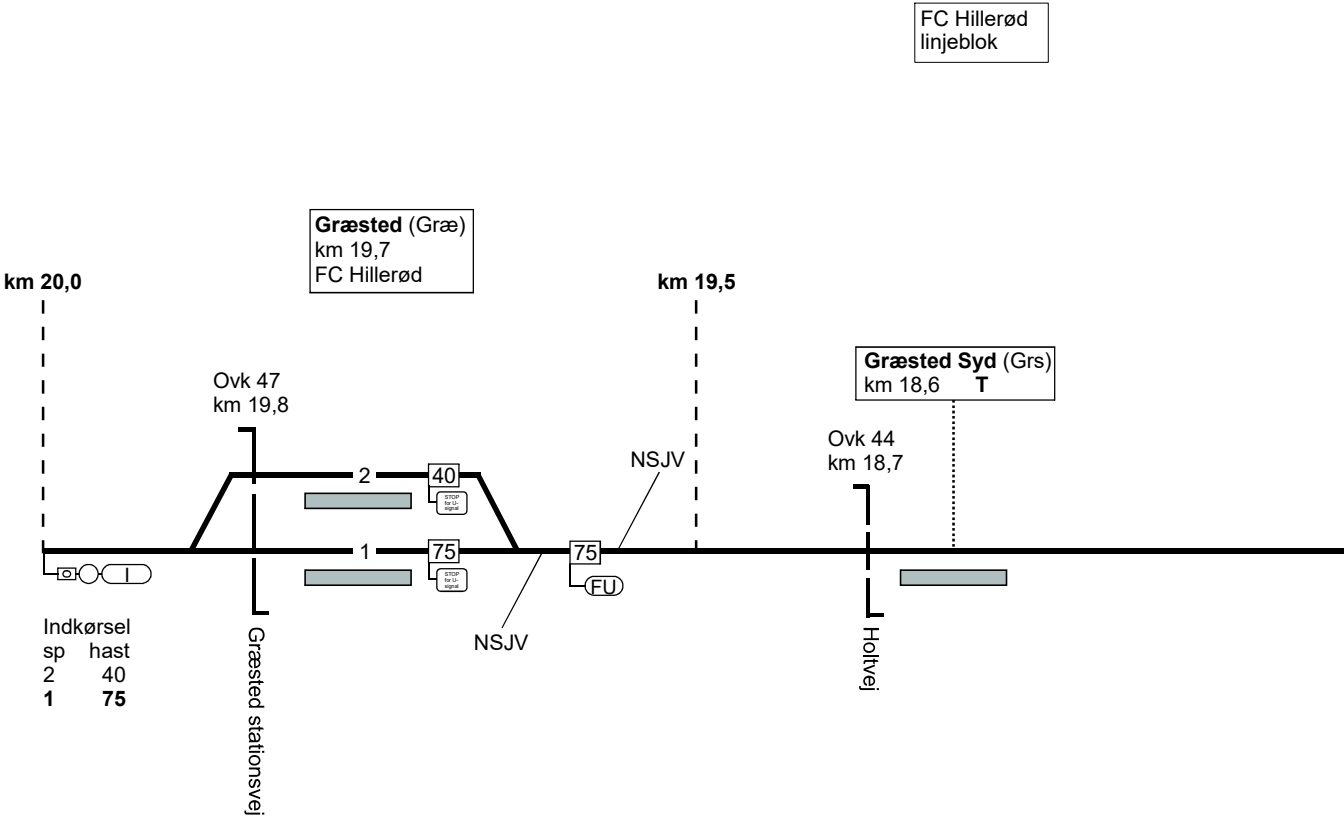


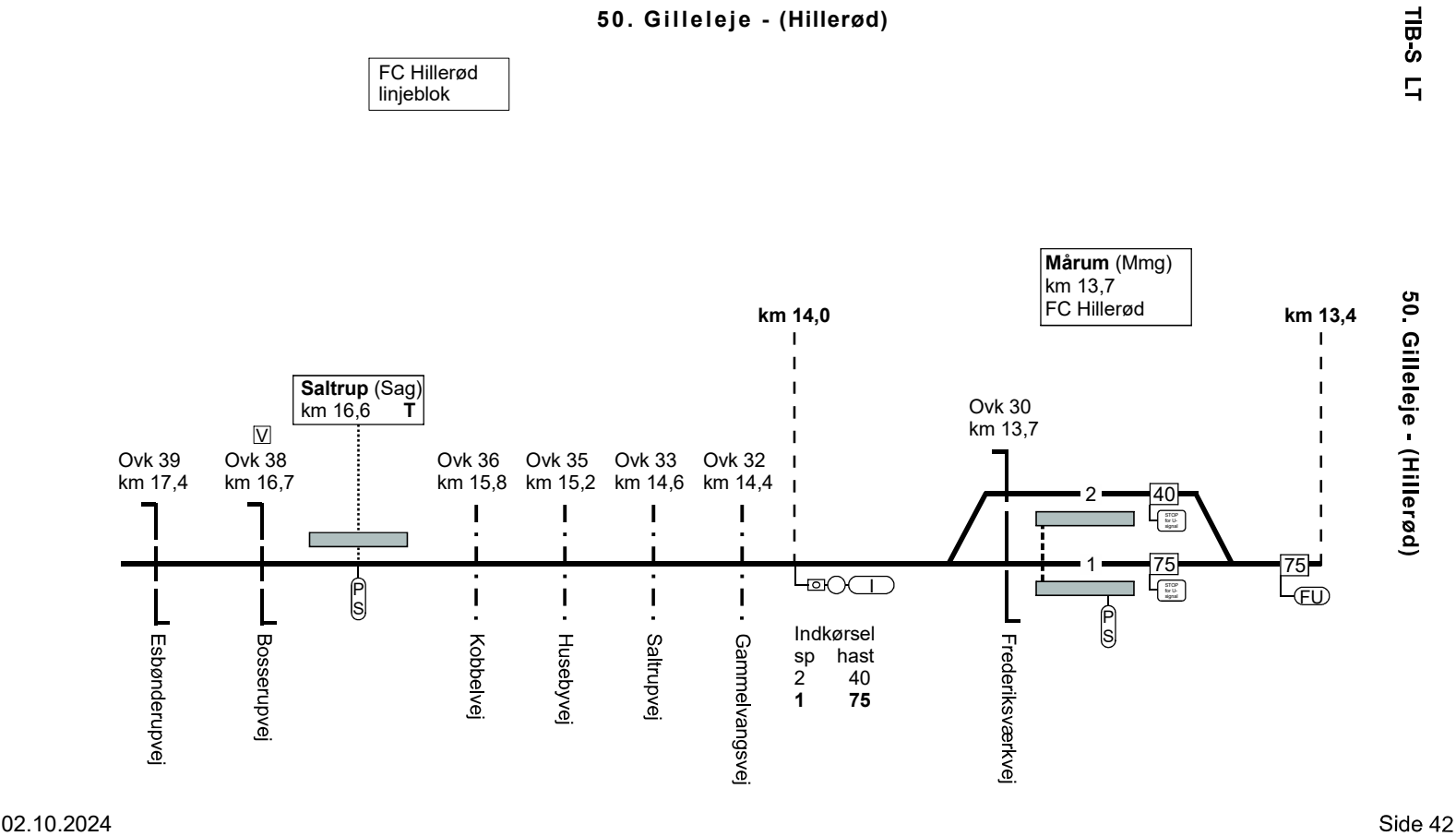
50. (Gilleleje) - Hillerød.

50. Gilleleje - (Hillerød)

TB-S LT

50. Gilleleje - (Hillerød)

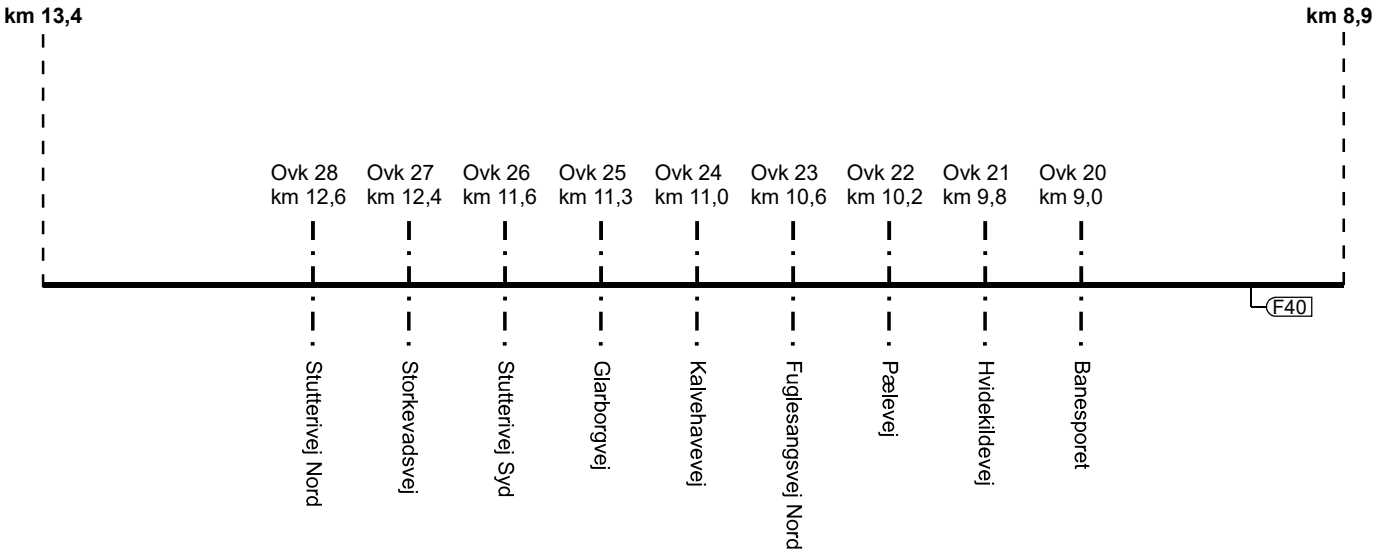




50. Gilleleje - (Hillerød)

FC Hillerød
linjeblok

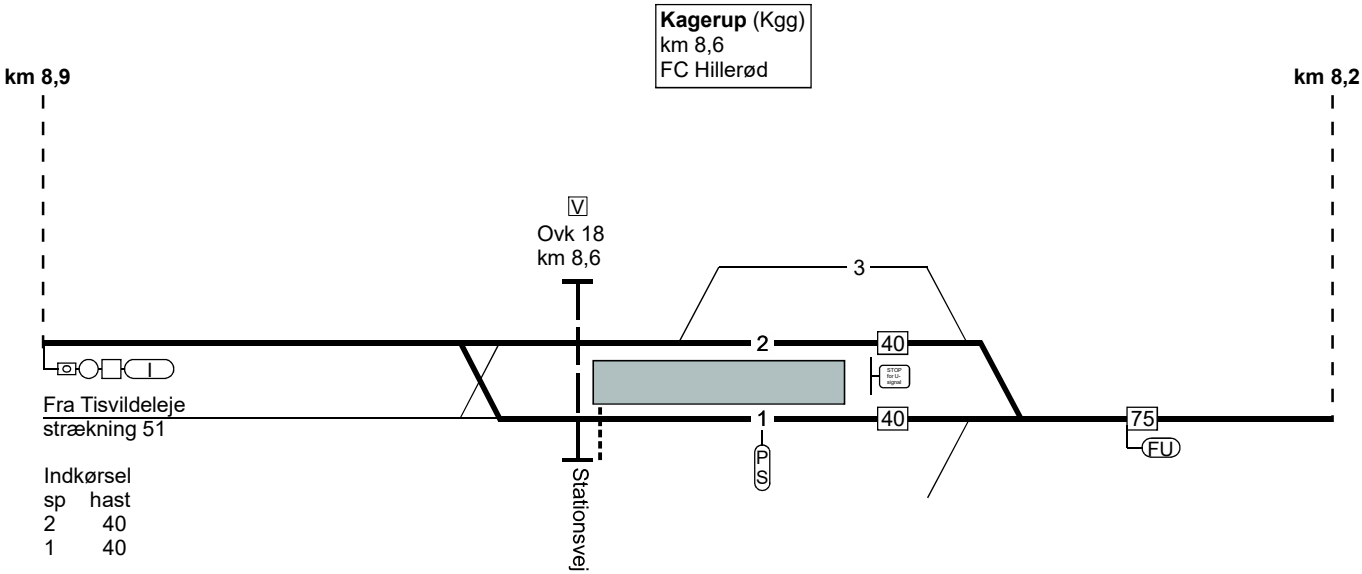
TB-S LT



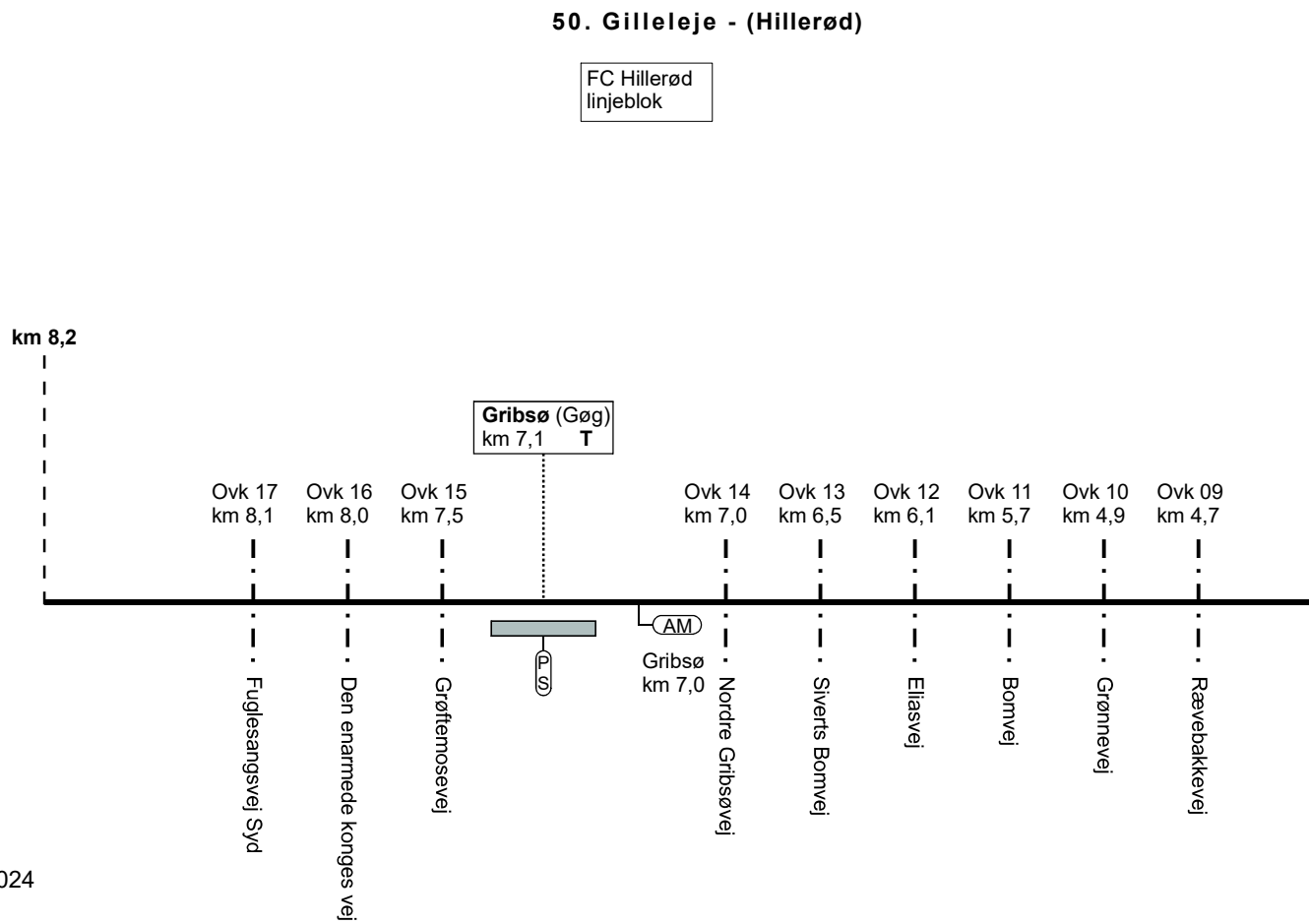
50. Gilleleje - (Hillerød)

50. Gilleleje - (Hillerød)

TB-S LT



50. Gilleleje - (Hillerød)

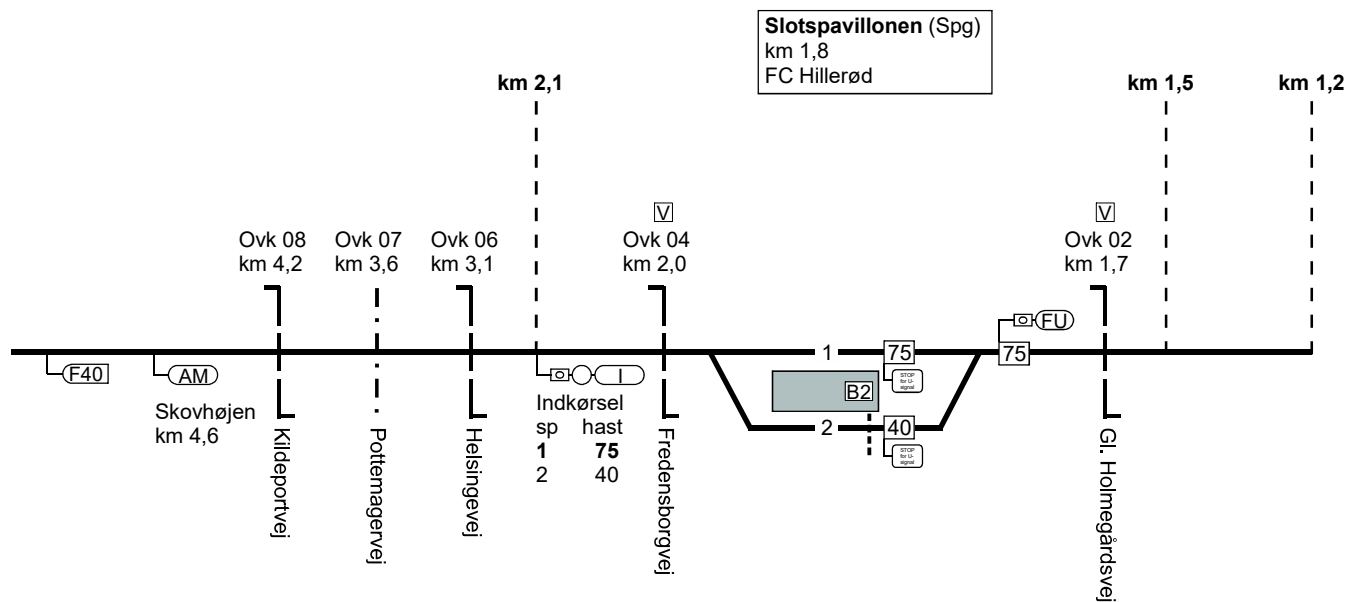


50. Gilleleje - (Hillerød)

FC Hillerød
linjeblok

FC Hillerød
linjeblok

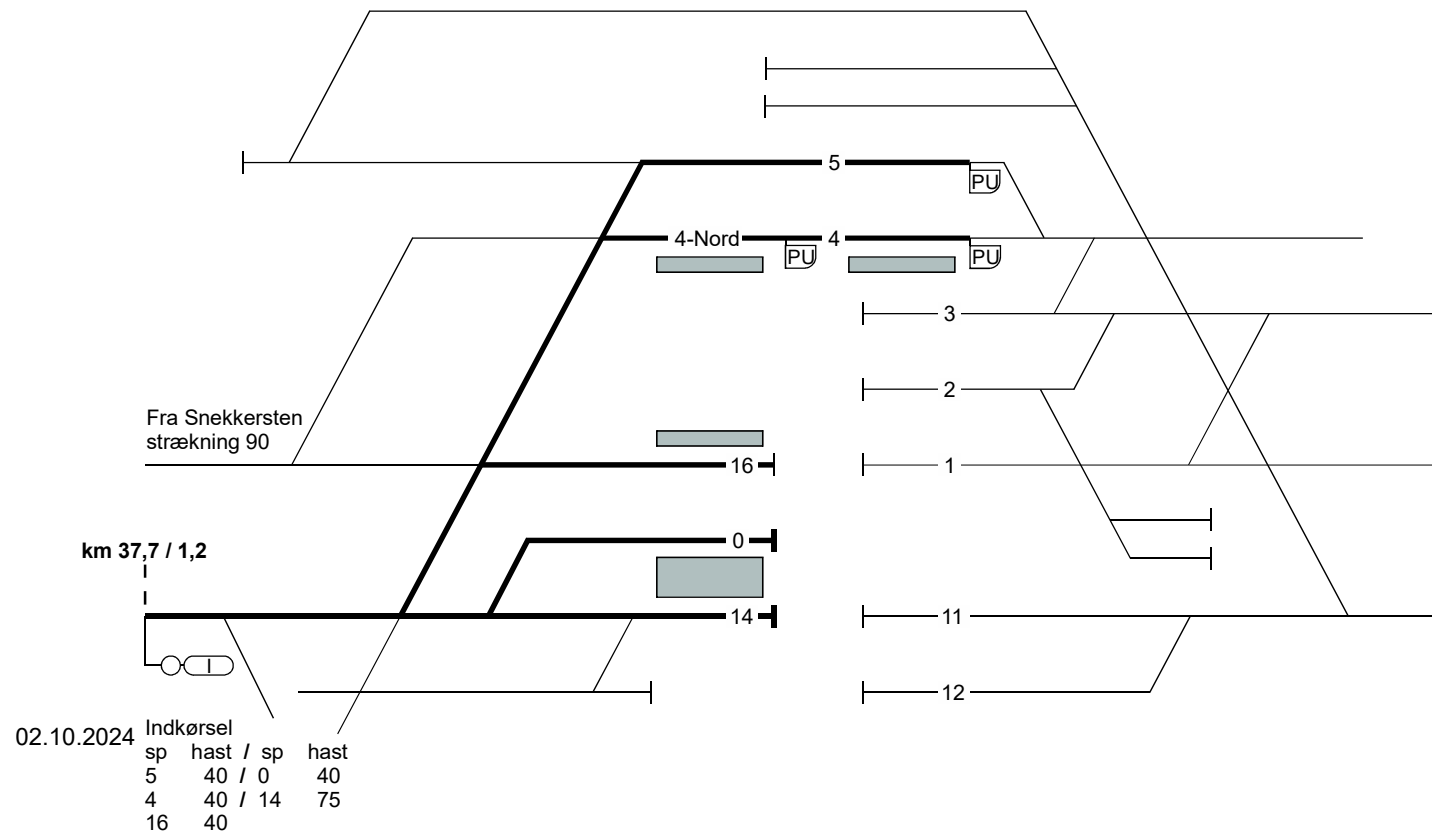
TB-S LT



50. Gilleleje - (Hillerød)

50. Gilleleje - (Hillerød)

Hillerød (Hi)
km 36,5
TCC Nord



TB-S LT

50. Gilleleje - (Hillerød)

02.10.2024

Togfølgestation	Perronlængde	Sporlængde	Kmp/Fc GSM-R nummer
Hillerød	Spor 16 - xxx meter Spor 0 - 90 meter Spor 14 - 170 meter	Spor 16 - xxx meter Spor 0 - 90 meter Spor 14 - 170 meter	TCC Nord: 82 34 80 26
Slotspavillonen	Spor 1 - 142 meter Spor 2 - 142 meter	Spor 1 - 164 meter Spor 2 - 164 meter	FC Hillerød: Hi (ekskl.) - Gll 81 99 14 23
Kagerup	Spor 1 - 152 meter Spor 2 - 152 meter	Spor 1 - 160 meter Spor 2 - 160 meter	FC Hillerød: Hi (ekskl.) - Gll 81 99 14 23
Mårum	Spor 1 - 95 meter Spor 2 - 95 meter	Spor 1 - xxx meter Spor 2 - xxx meter	FC Hillerød: Hi (ekskl.) - Gll 81 99 14 23
Græsted	Spor 1 - 92 meter Spor 2 - 90 meter	Spor 1 - xxx meter Spor 2 - xxx meter	FC Hillerød: Hi (ekskl.) - Gll 81 99 14 23
Gilleleje	Spor 1 - 115 meter Spor 2 - 115 meter Spor 3 - 90 meter	Spor 1 - xxx meter Spor 2 - xxx meter Spor 3 - xxx meter	FC Hillerød: Hi (ekskl.) - Gll 81 99 14 23

TB-S LT

50. Gilleleje - (Hillerød)

Side 48

51. Kagerup - Tisvildeleje.

Strækningshastighed

Delstrækning	Strækningshastighed (km/t)
Kagerup - Tisvildeleje	75

TB-S LT

51. Kagerup - Tisvildeleje.

TIB-S LT



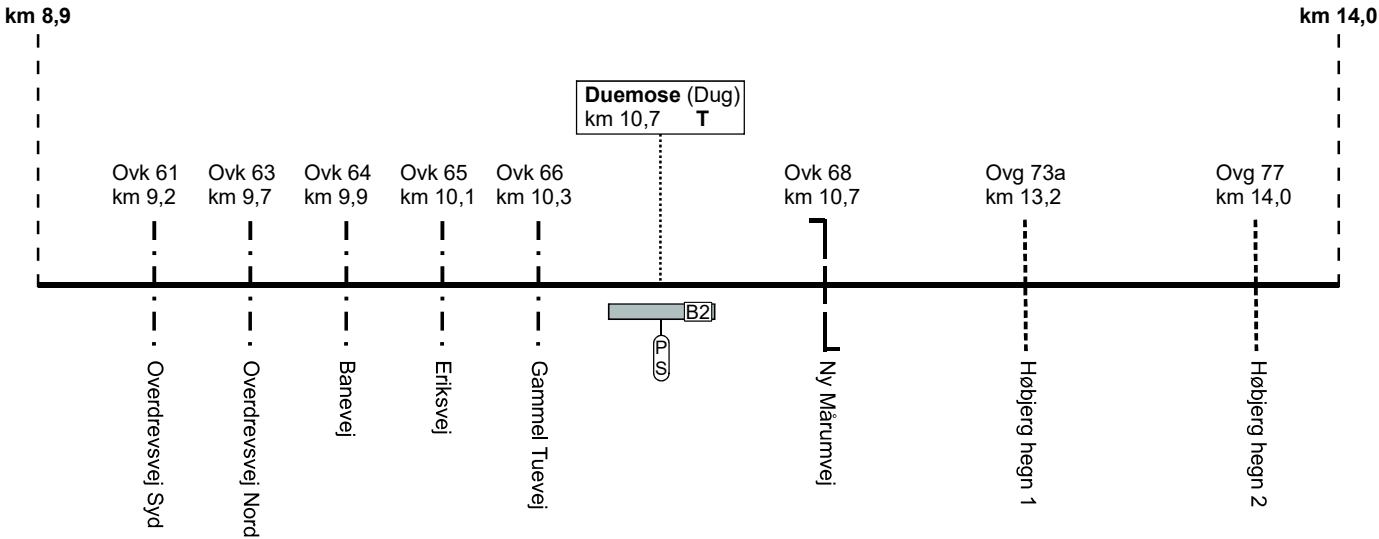
Side 50

51. Kagerup - Tisvildeleje.

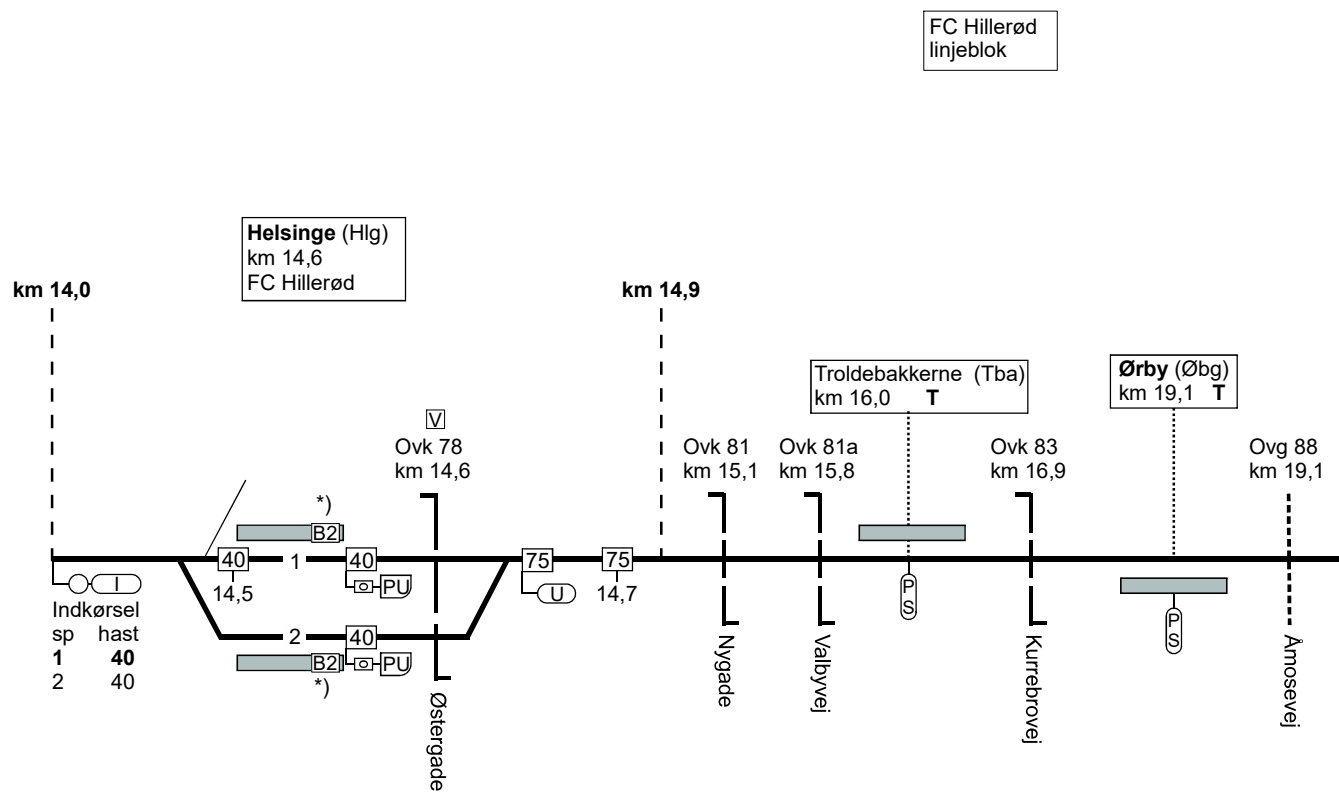
FC Hillerød
linjeblok

TB-S LT

51. Kagerup - Tisvildeleje.



51. Kagerup - Tisvildeleje.



FC Hillerød
linjeblok

Helsing (Hlg)
km 14,6
FC Hillerød

Troldebakkerne (Tba)
km 16,0
T

Ørby (Øbg)
km 19,1
T

Indkørsel
sp hast
1 40
2 40

*) B2 tænding af
ovk 78 og 81

TB-S LT

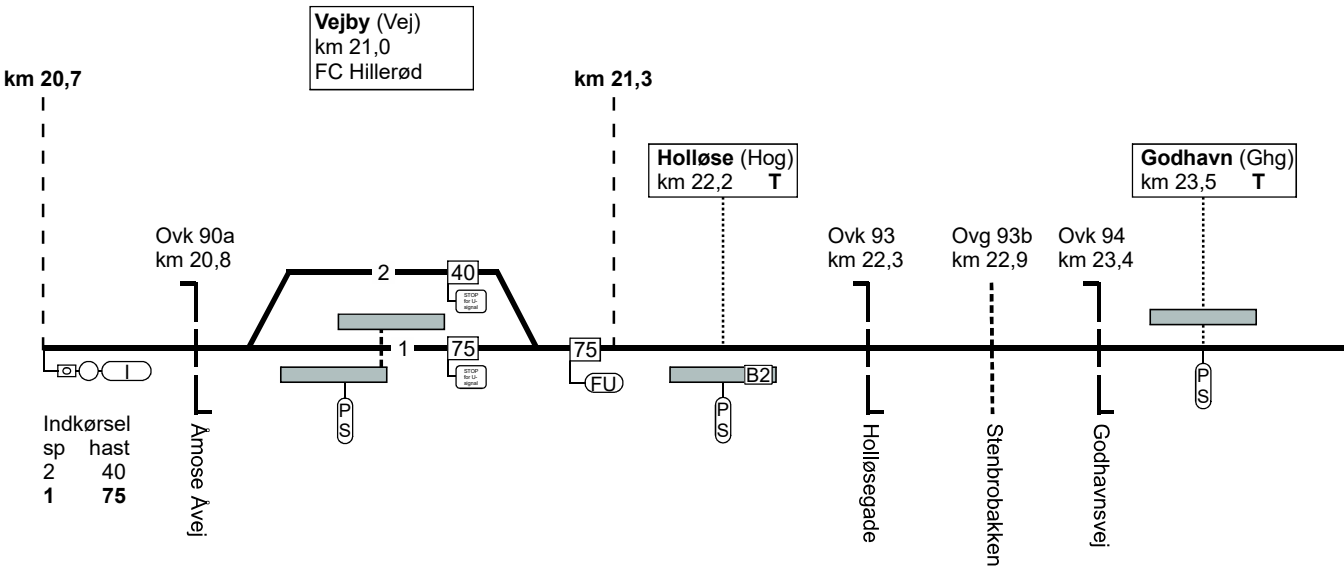
51. Kagerup - Tisvildeleje.

02.10.2024

Side 52

51. Kagerup - Tisvildeleje.

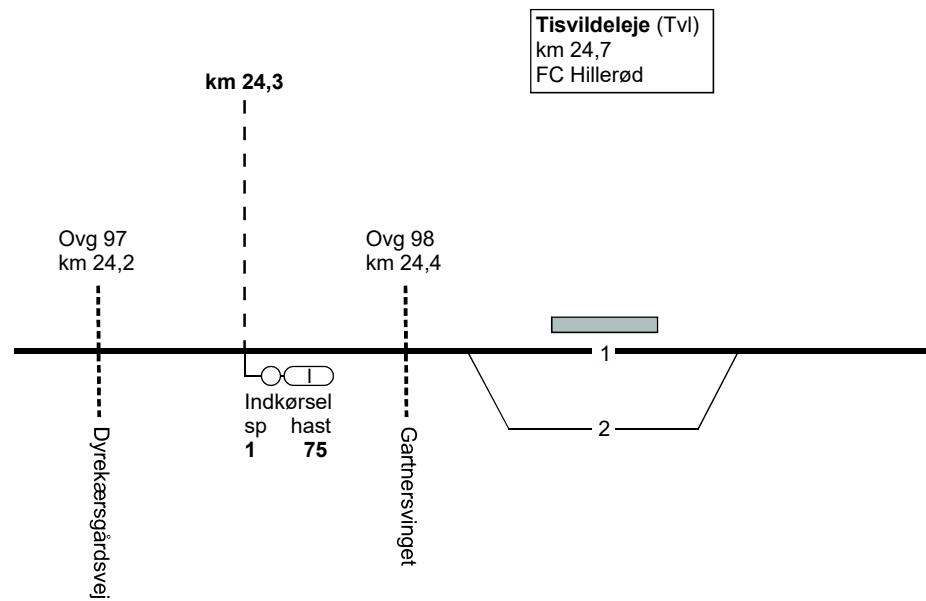
FC Hillerød
linjeblok



TB-S LT

51. Kagerup - Tisvildeleje.

51. Kagerup - Tisvildeleje.



TB-S LT

51. Kagerup - Tisvildeleje.

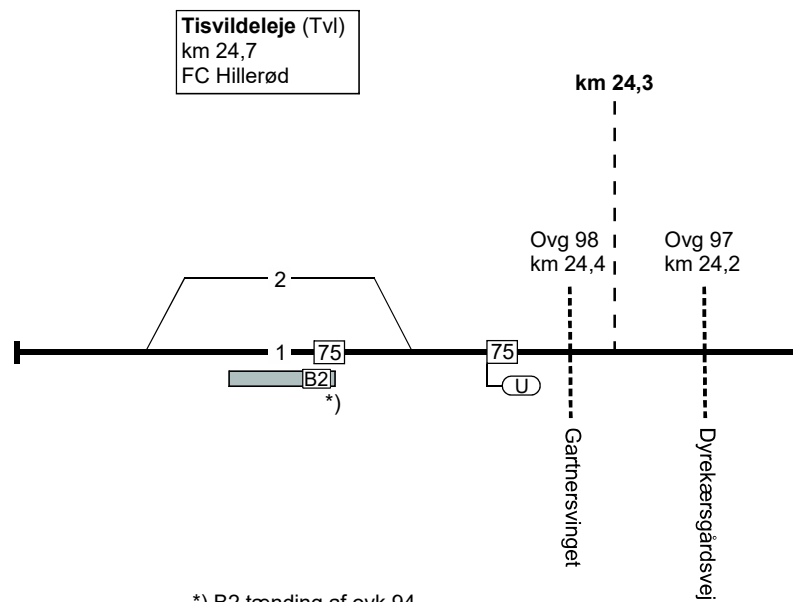
02.10.2024

Side 54

51. Tisvildeleje - Kagerup.

TB-S LT

51. Tisvildeleje - Kagerup.



*) B2 tænding af ovk 94
ved godhavn

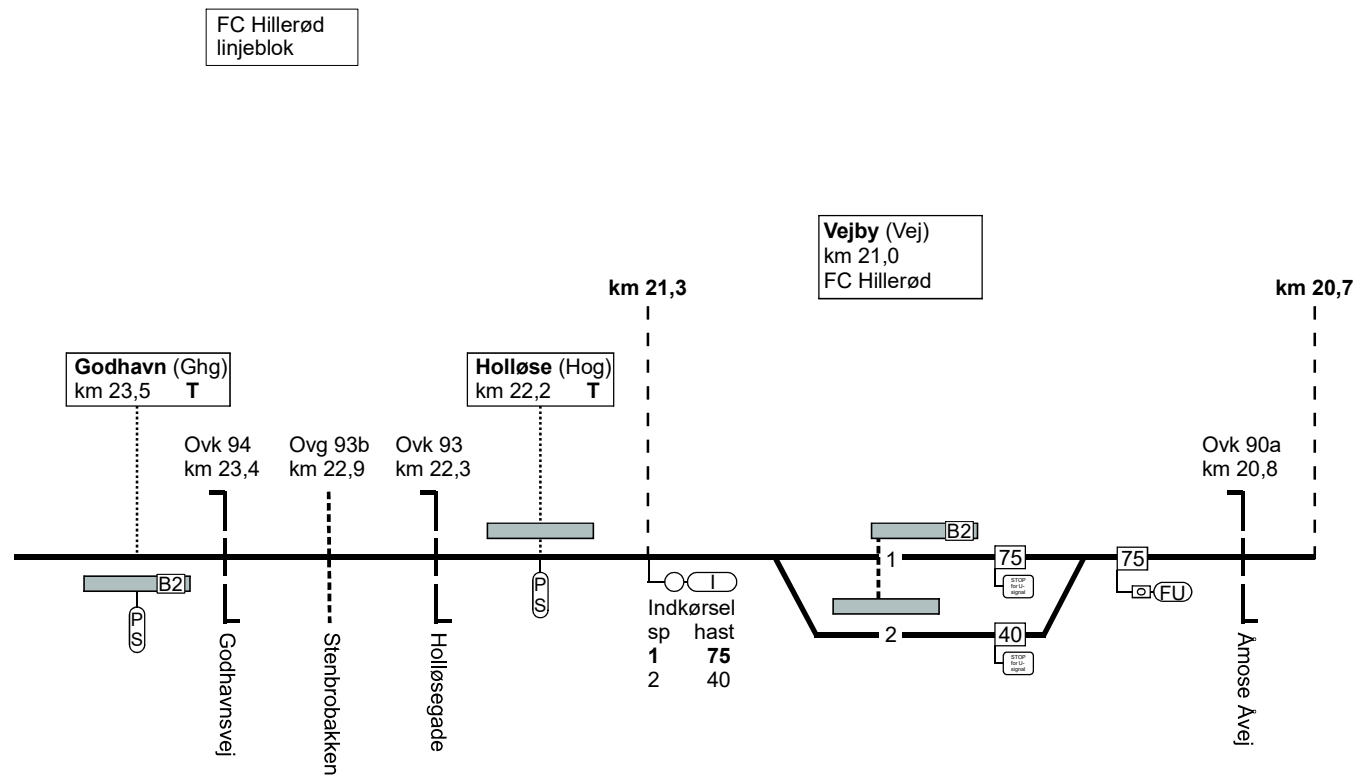
02.10.2024

Side 55

51. Tisvildeleje - Kagerup.

TB-S LT

51. Tisvildeleje - Kagerup.

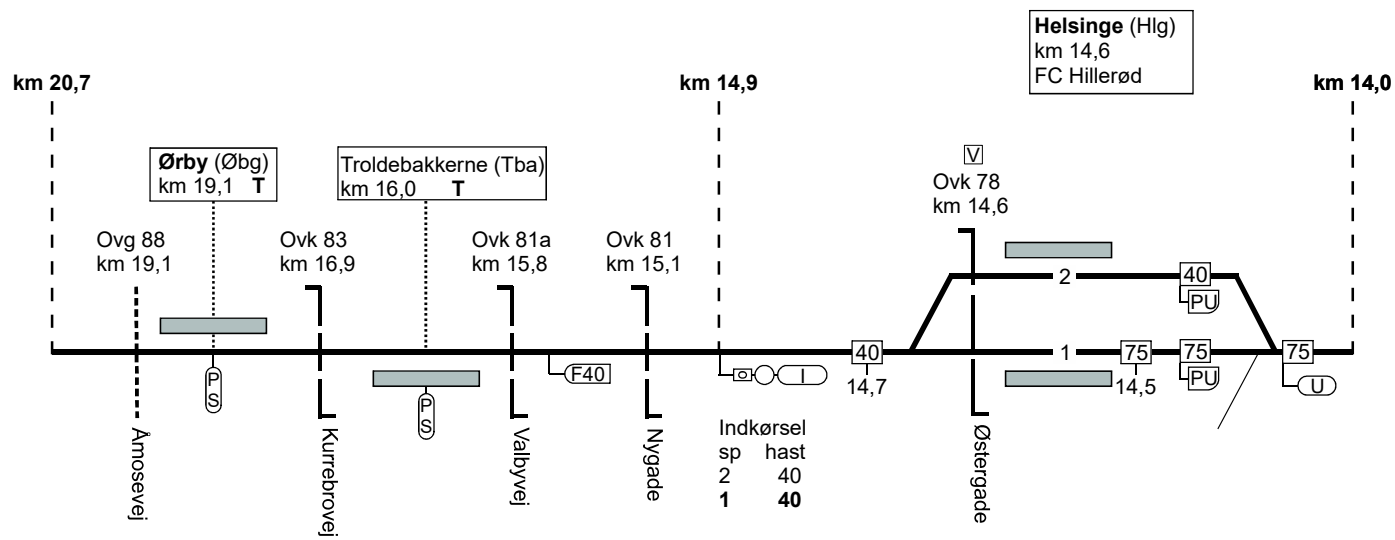


51. Tisvildeleje - Kagerup.

FC Hillerød
linjeblok

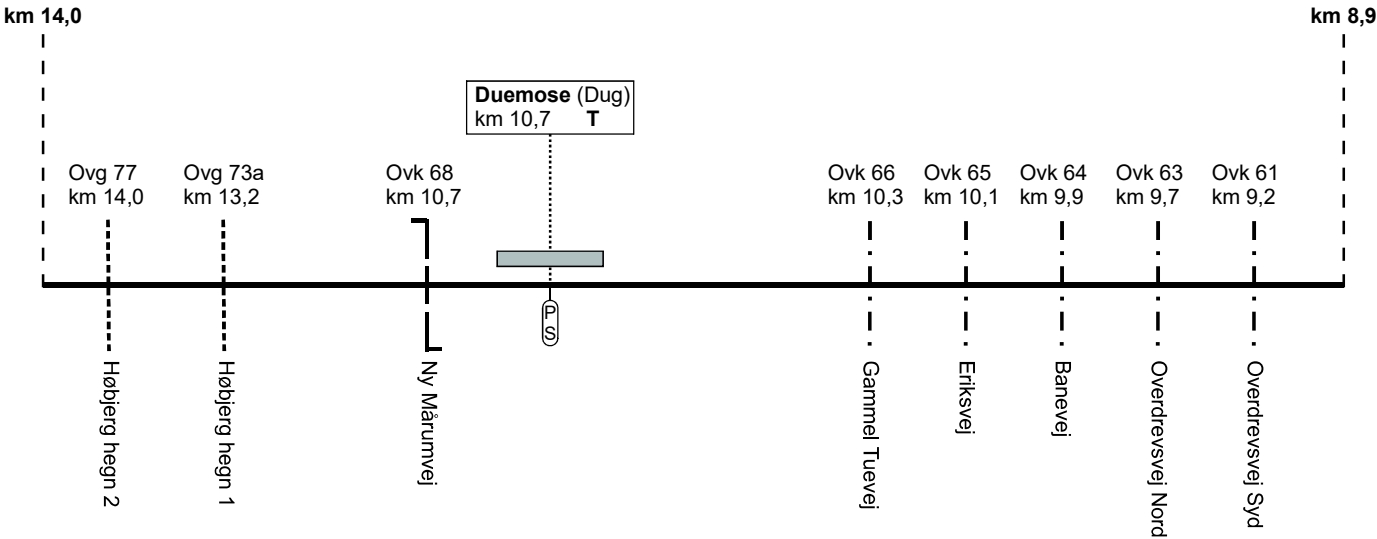
TB-S LT

51. Tisvildeleje - Kagerup.



51. Tisvildeleje - Kagerup.

FC Hillerød
linjeblok



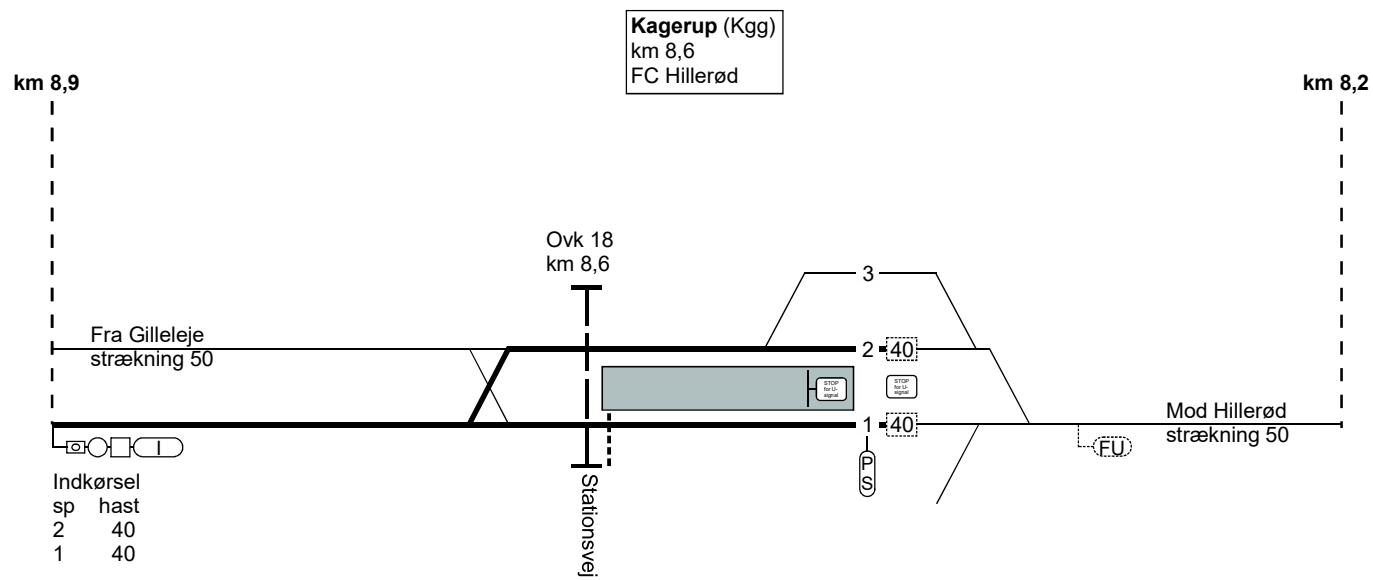
TB-S LT

51. Tisvildeleje - Kagerup.

51. Tisvildeleje - Kagerup.

TB-S LT

51. Tisvildeleje - Kagerup.



02.10.2024

Side 59

Togfølgestation	Perronlængde	Sporlængde	Kmp/Fc GSM-R nummer
Kagerup	Spor 1 - 152 meter Spor 2 - 152 meter	Spor 1 - 160 meter Spor 2 - 160 meter	FC Hillerød: Kgg - Tvl 81 99 14 23
Helsinge	Spor 1 - 122 meter Spor 2 - 122 meter	Spor 1 - 325 meter Spor 2 - 325 meter	FC Hillerød: Kgg - Tvl 81 99 14 23
Vejby	Spor 1 - 90 meter Spor 2 - 90 meter	Spor 1 - 184 meter Spor 2 - 184 meter	FC Hillerød: Kgg - Tvl 81 99 14 23
Tisvildeleje	Spor 1 - 110 meter Omløb - xxx meter	Spor 1 - 184 meter Omløb - xxx meter	FC Hillerød: Kgg - Tvl 81 99 14 23

TB-S LT

51. Kagerup - Tisvildeleje.

02.10.2024

Side 60

60. (Hillerød) - Hundested.

Strækningshastighed

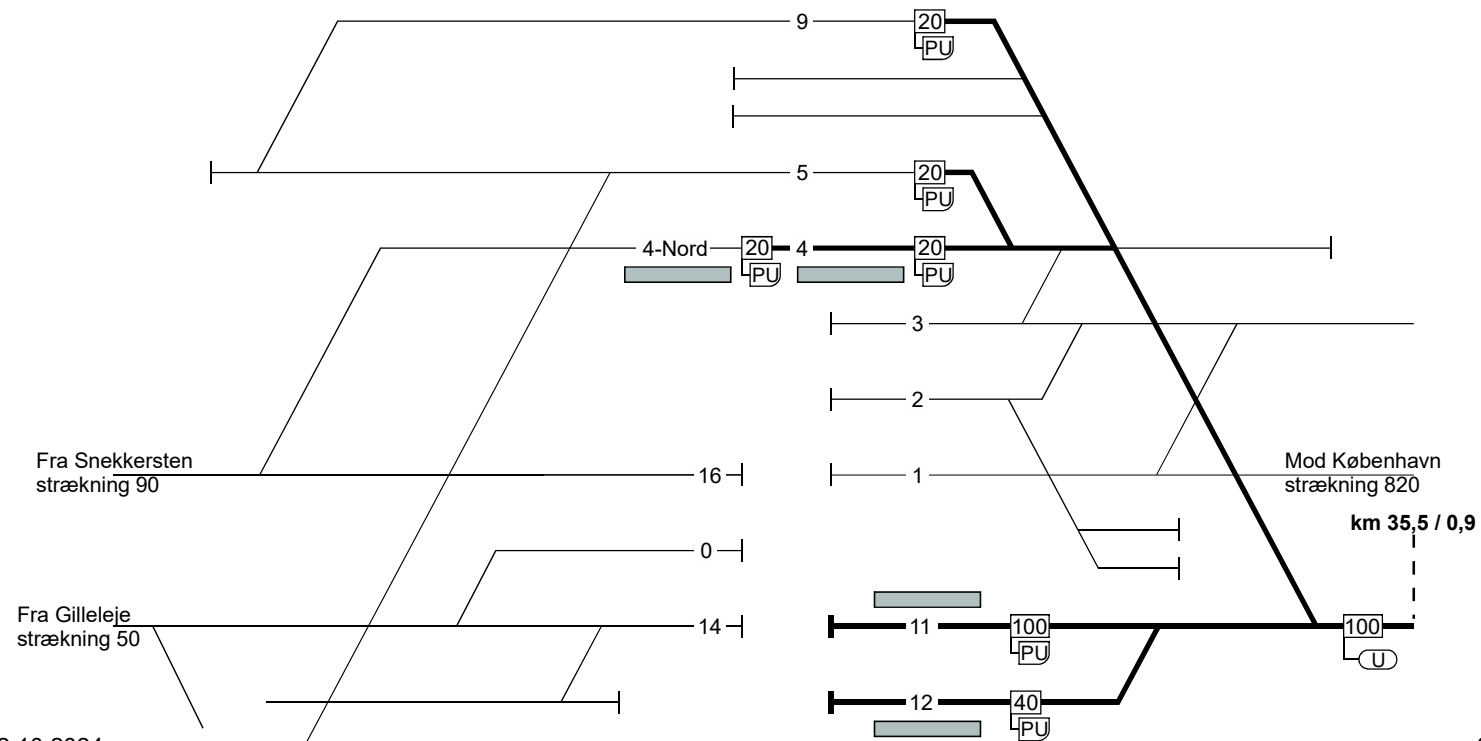
Delstrækning	Strækningshastighed (km/t)
Hillerød - Hundested	100

TIB-S LT

60. (Hillerød) - Hundested.

60. (Hillerød) - Hundested.

Hillerød (Hi)
km 36,5
TCC Nord



TB-S LT

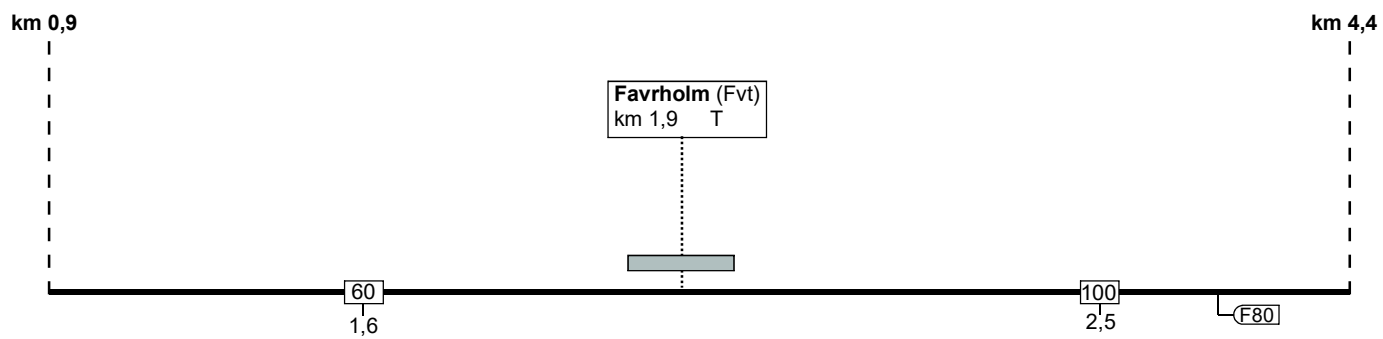
60. (Hillerød) - Hundested.

60. (Hillerød) - Hundested

FC Hillerød
linjeblok

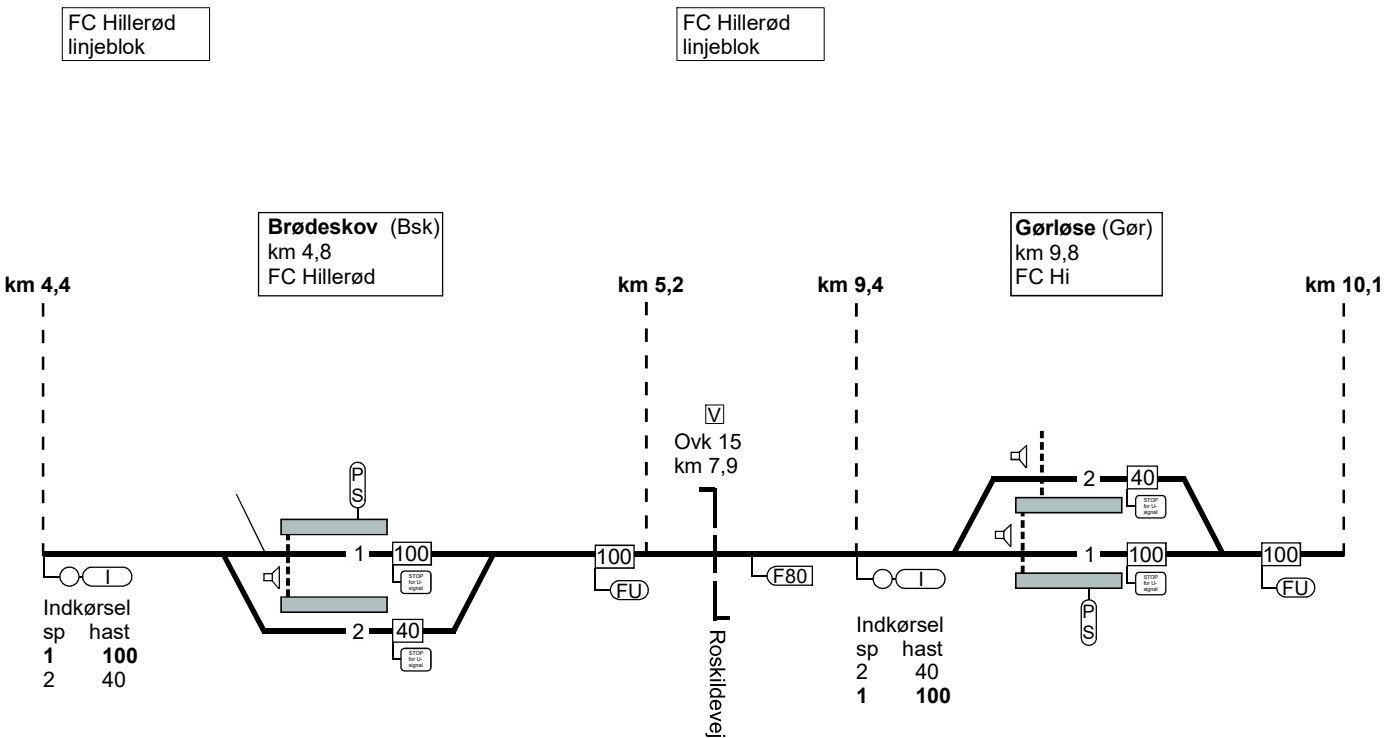
FC Hillerød
linjeblok

TB-S - LT



60. Hundested - (Hillerød)

60. (Hillerød) - Hundested.



TB-S - LT

60. (Hillerød) - Hundested.

TIB-S LT



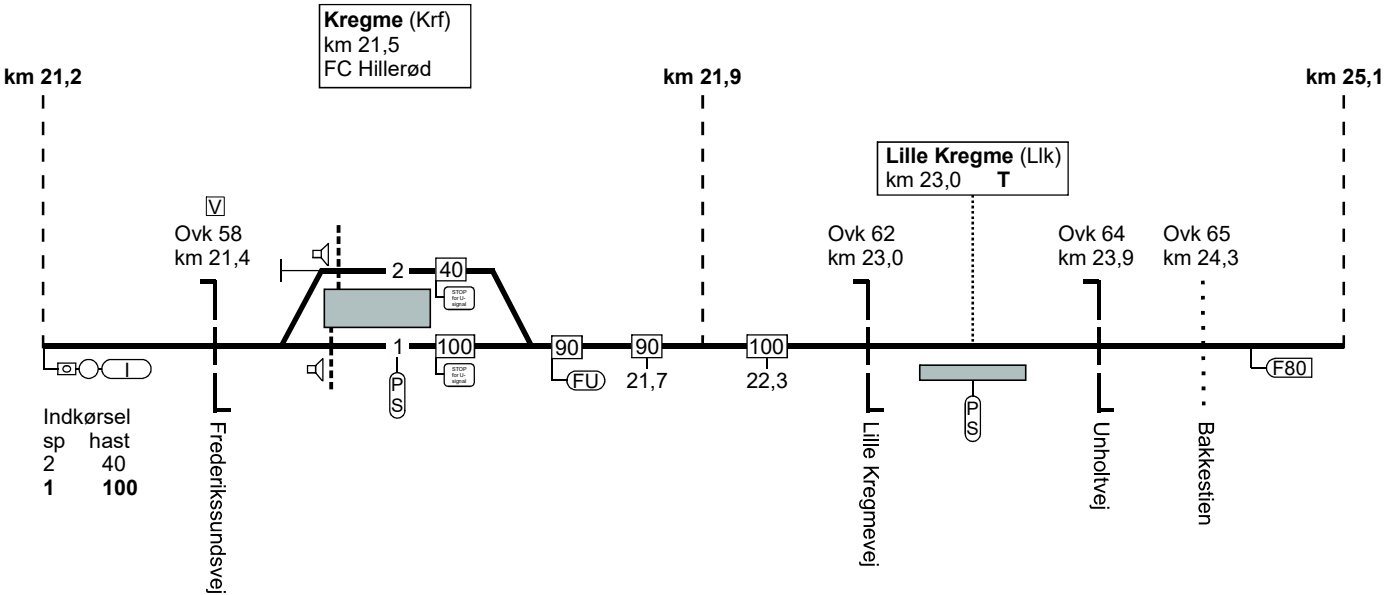
TIB-S LT



60. (Hillerød) - Hundested.

FC Hillerød
linjeblok

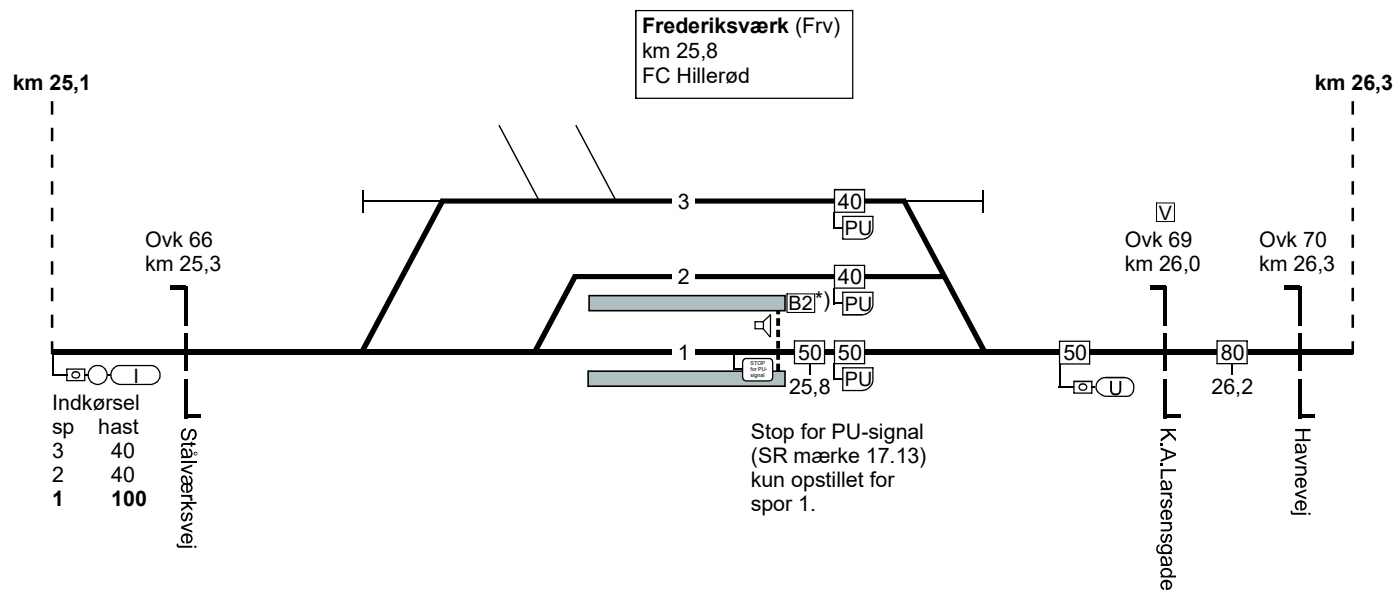
TB-S LT



60. (Hillerød) - Hundested.

60. (Hillerød) - Hundested.

TB-S LT



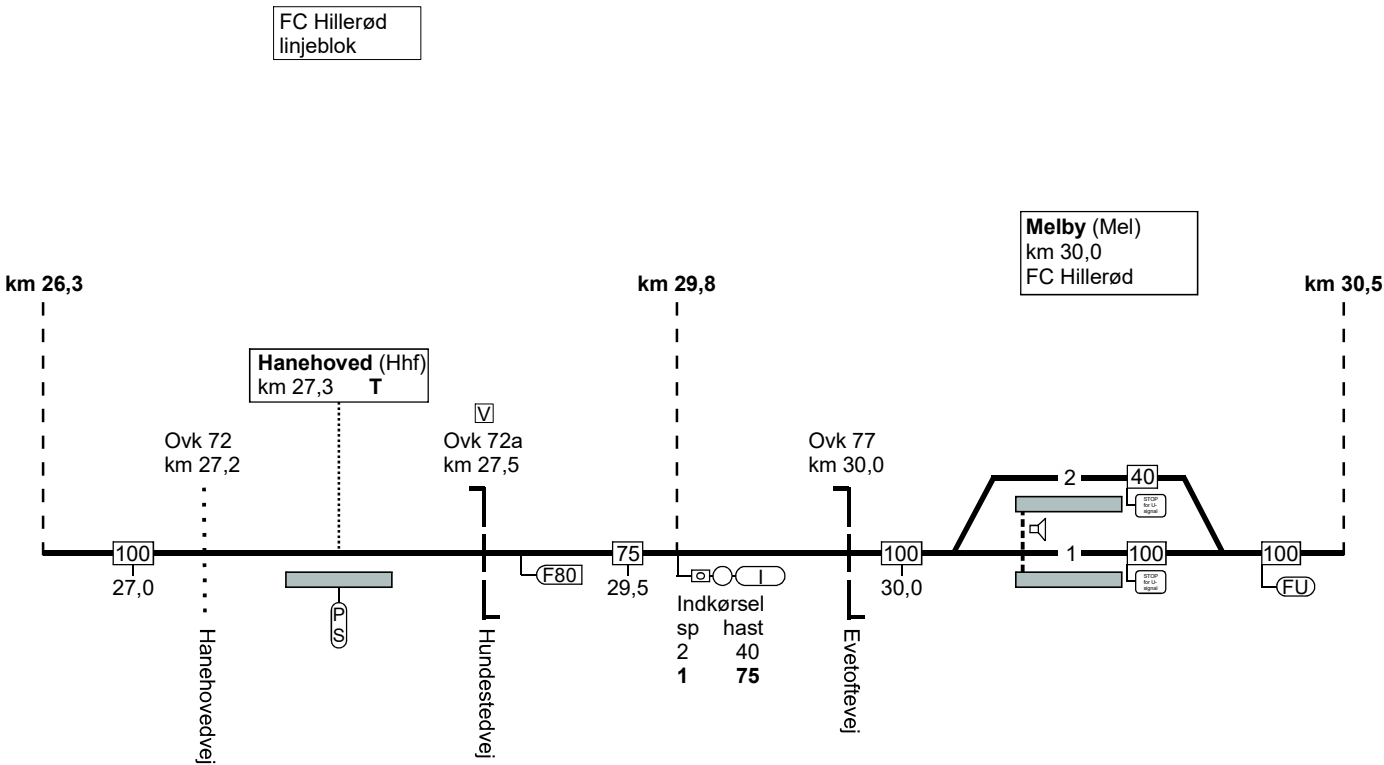
60. (Hillerød) - Hundested.

*) B2 Ovk 69 og 70

02.10.2024

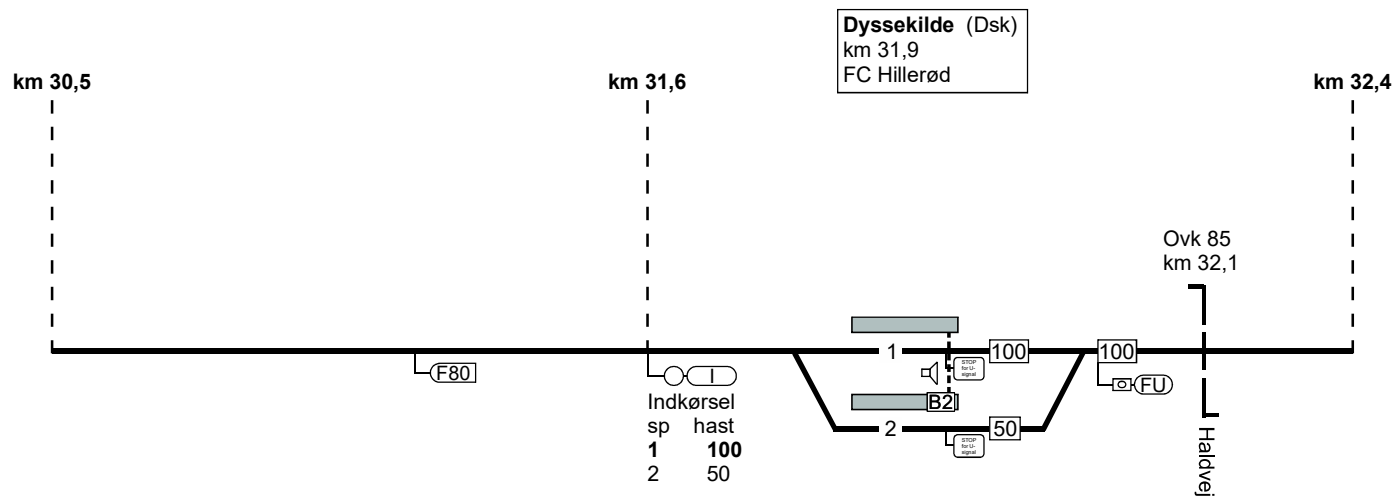
Side 68

60. (Hillerød) - Hundested.



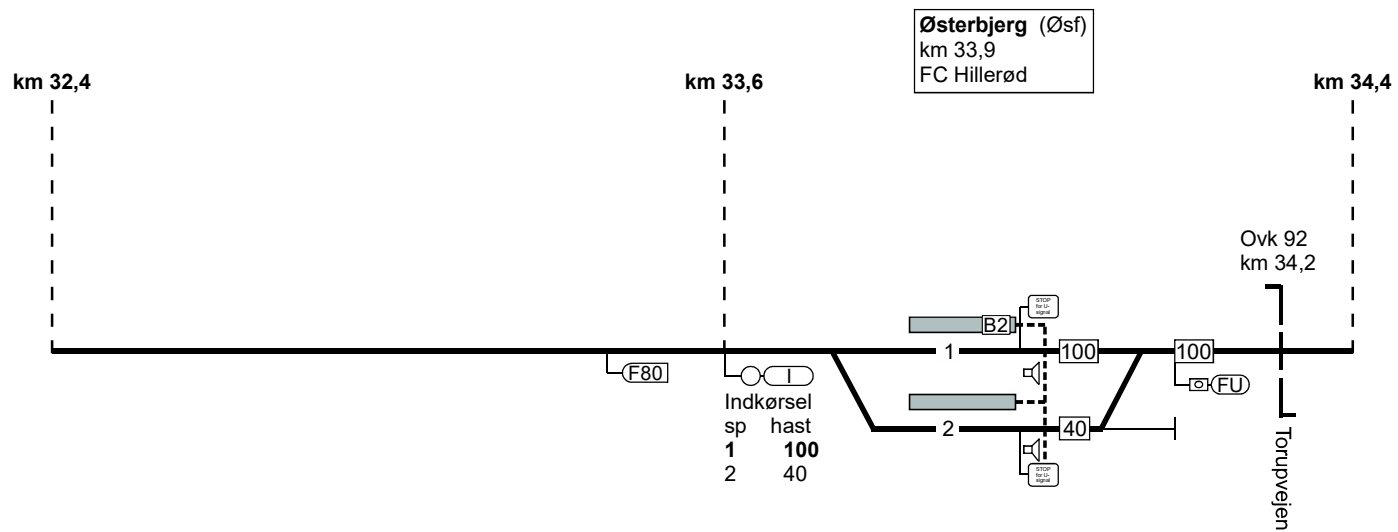
FC Hillerød
linjeblok

60. (Hillerød) - Hundested.



FC Hillerød
linjeblok

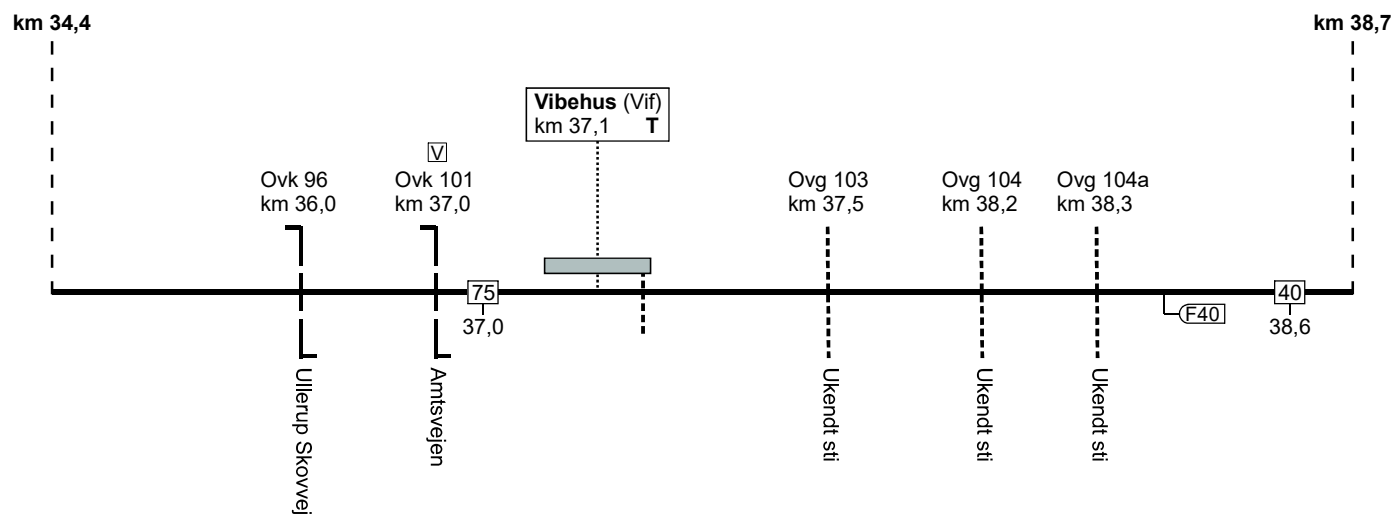
60. (Hillerød) - Hundested.



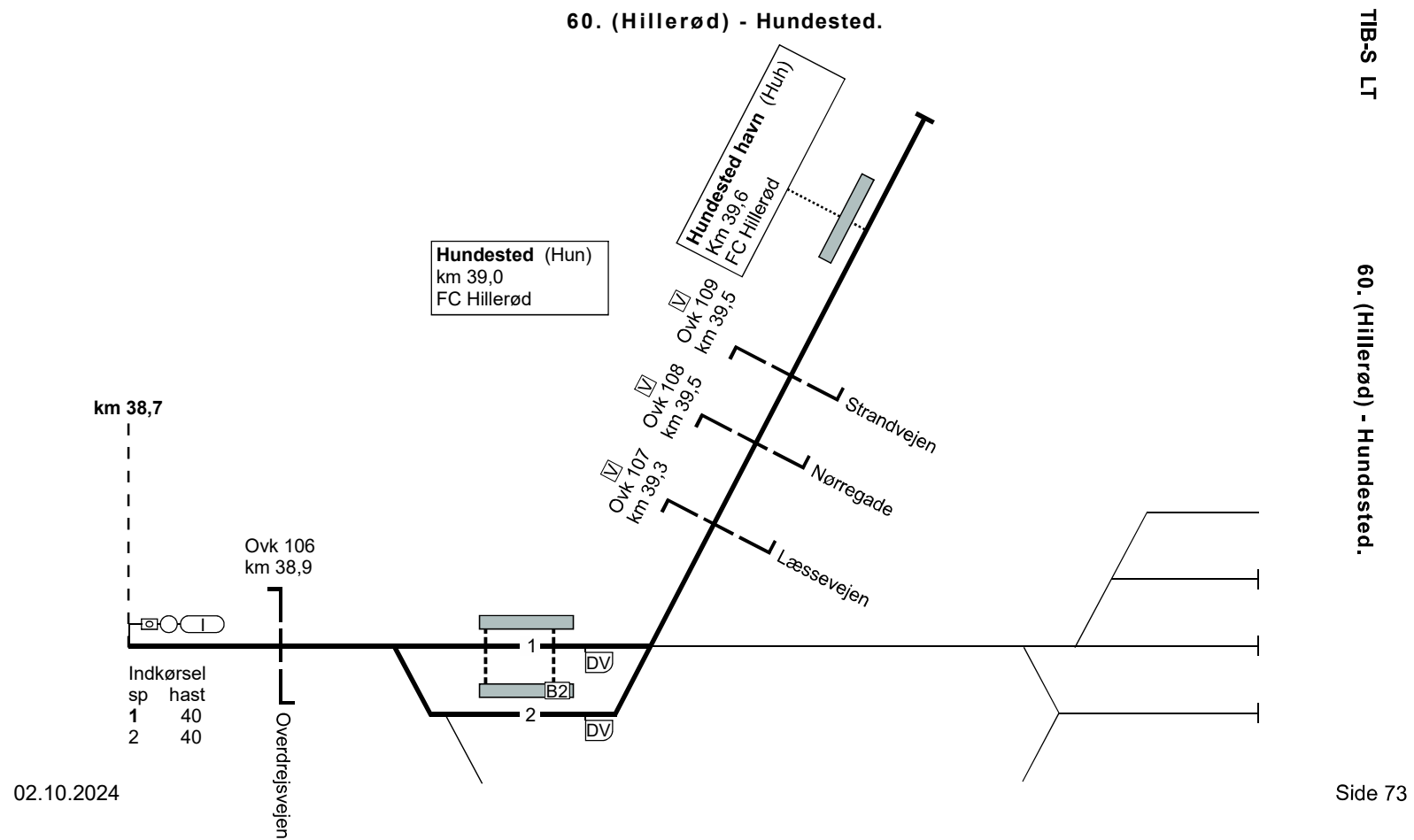
60. (Hillerød) - Hundested.

FC Hillerød
linjeblok

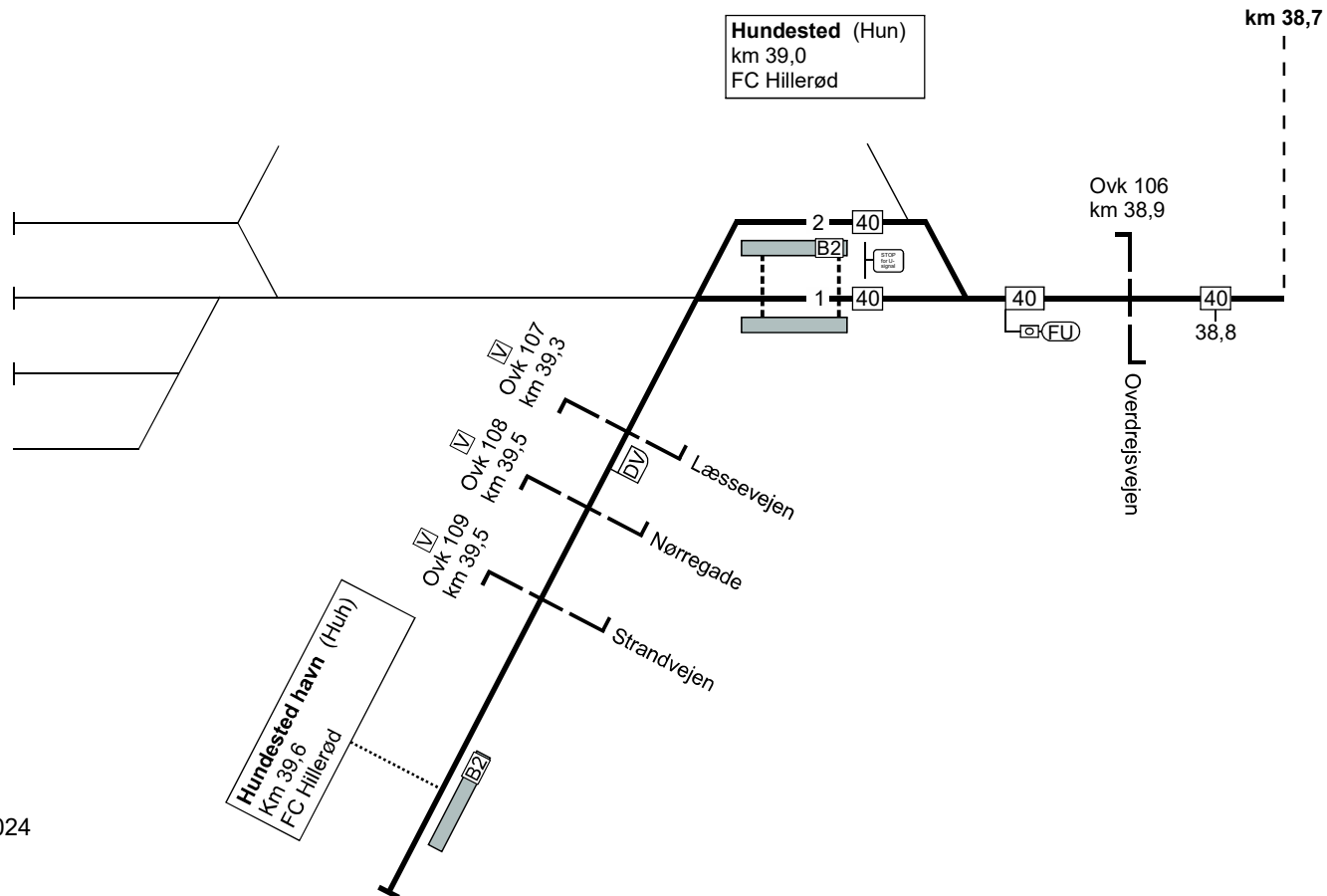
TB-S LT



60. (Hillerød) - Hundested.



60. Hundested - (Hillerød)



TIB-S LT

60. Hundested - (Hillerød)

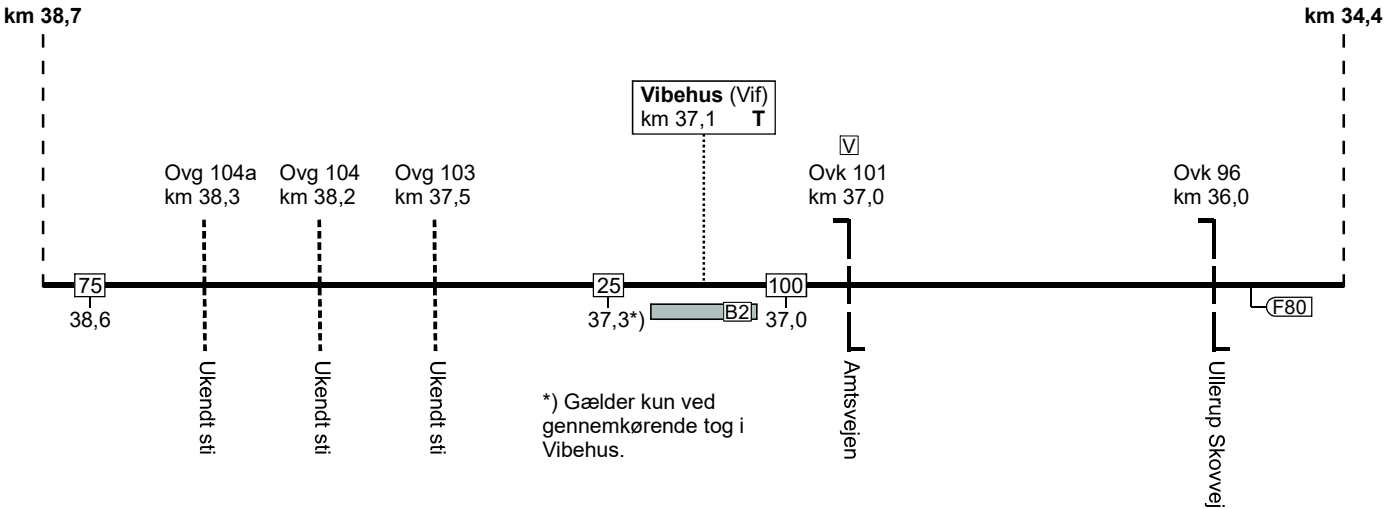
Side 74

02.10.2024

60. Hundested - (Hillerød)

FC Hillerød
linjeblok

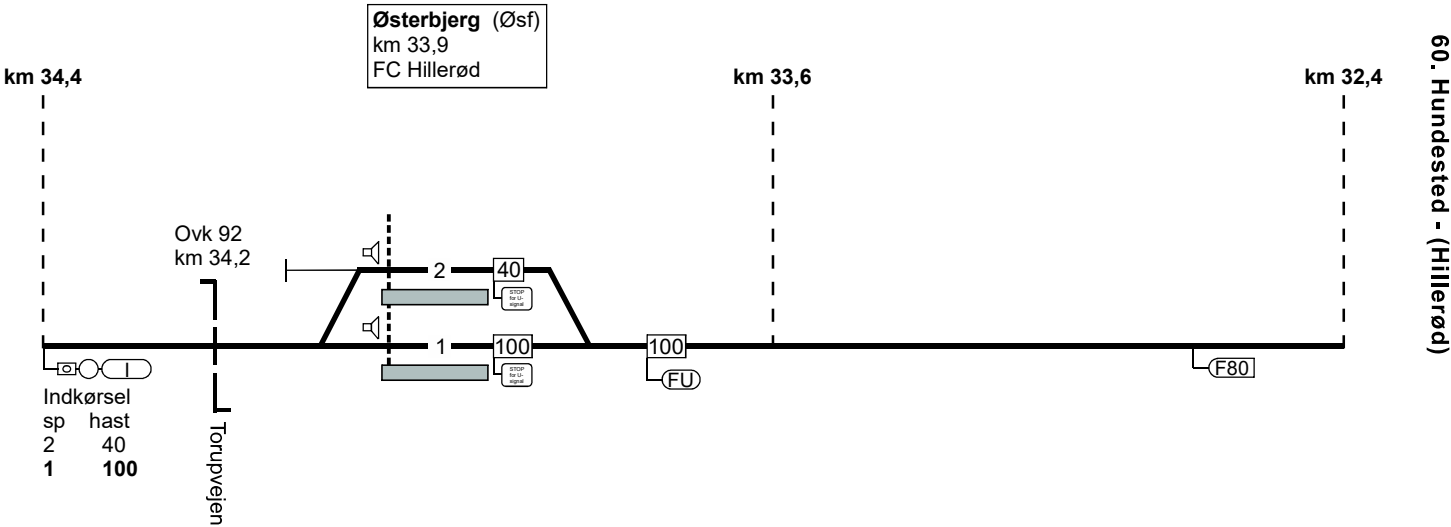
TB-S LT



60. Hundested - (Hillerød)

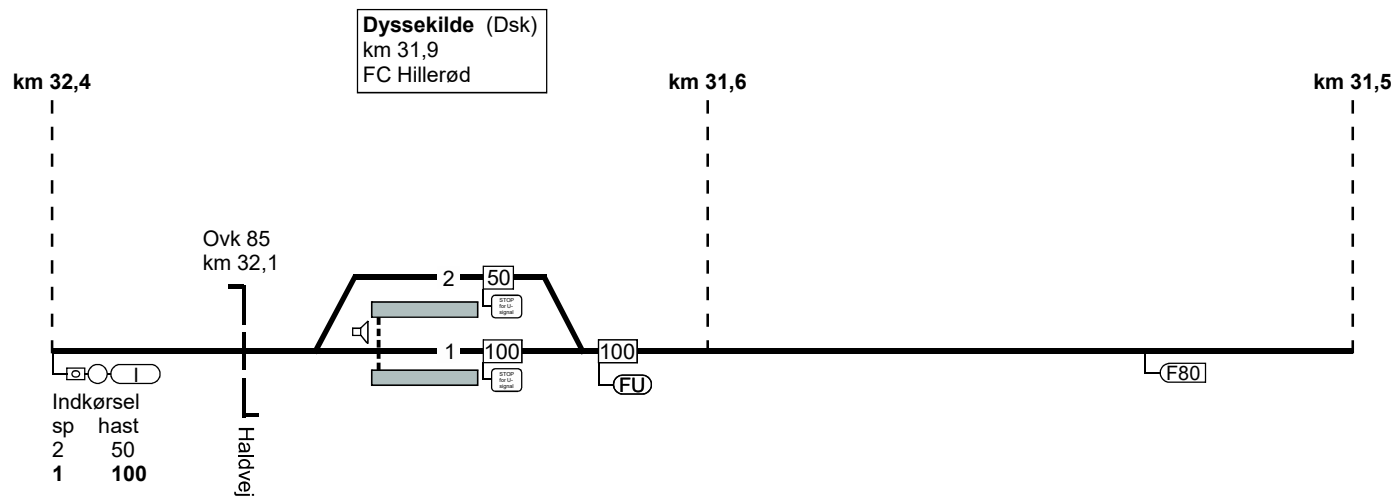
FC Hillerød
linjeblok

TB-S LT



FC Hillerød
linjeblok

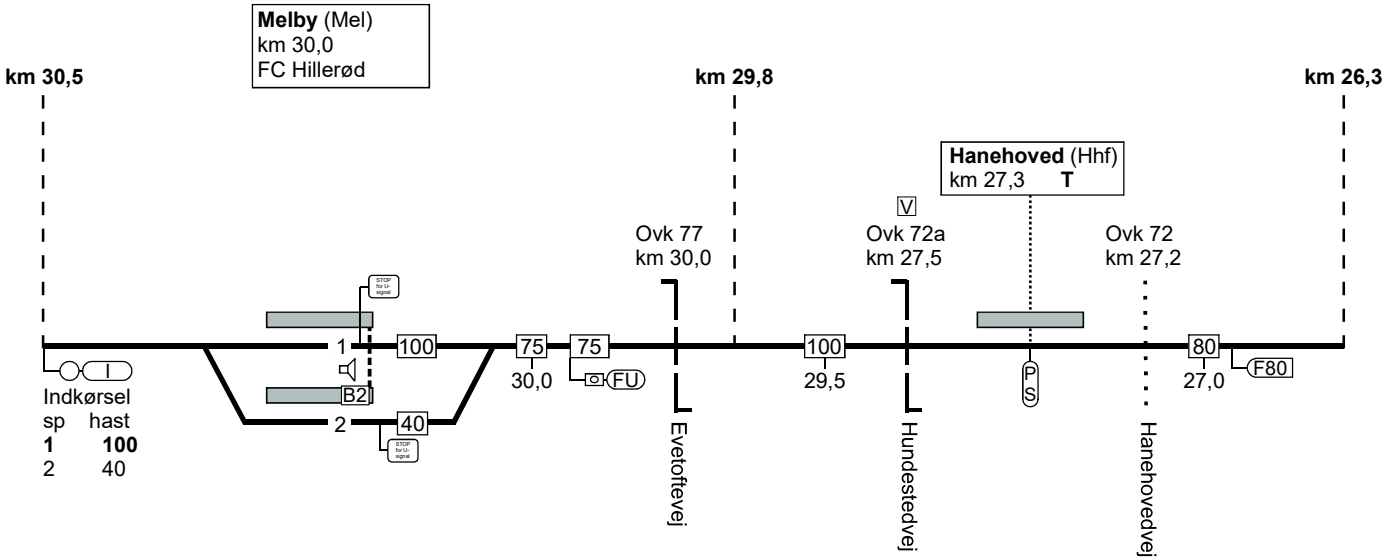
60. Hundested - (Hillerød)



60. Hundested - (Hillerød)

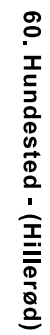
FC Hillerød
linjeblok

TB-S LT



60. Hundested - (Hillerød)

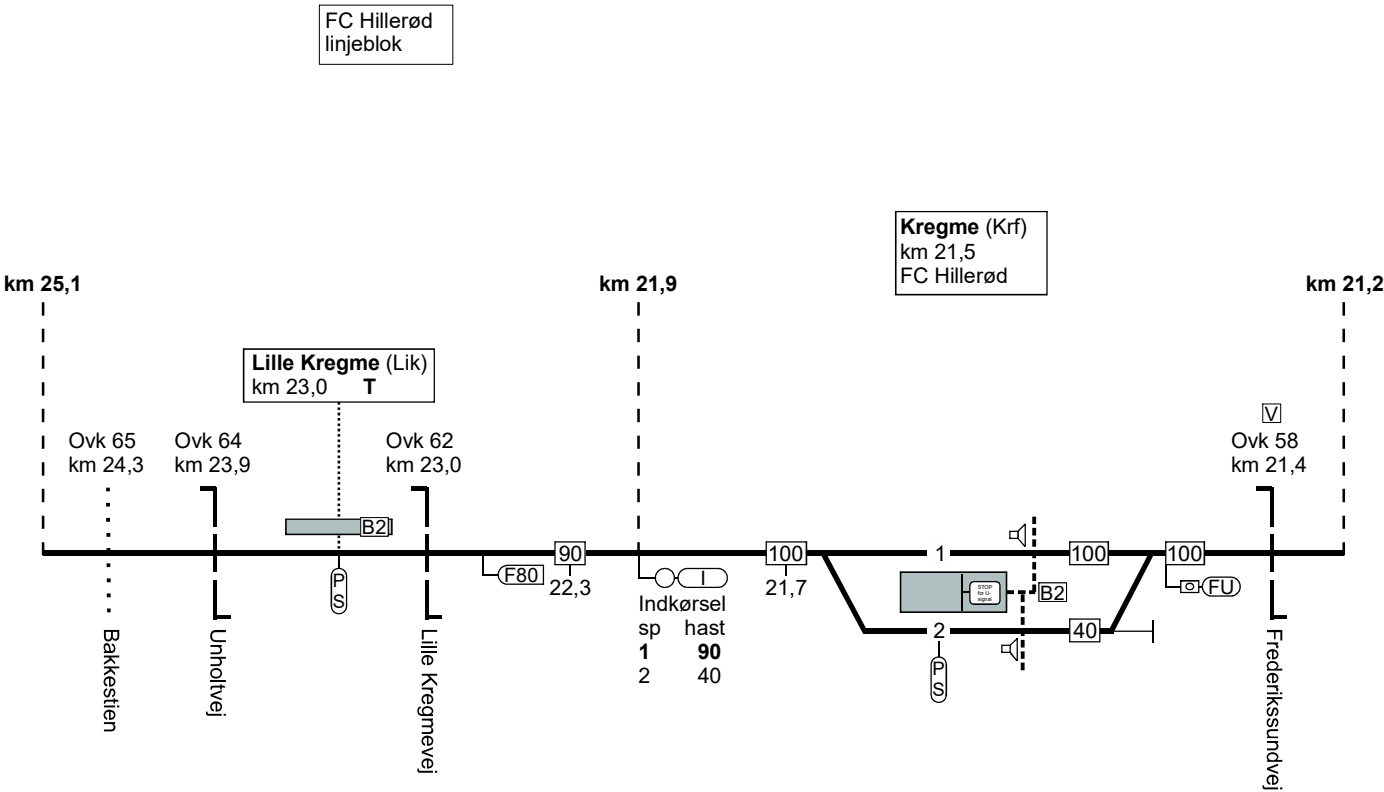
TIB-S LT



*) I-signal står i afhængighed af begge overkørsler

60. Hundested - (Hillerød)

TB-S LT

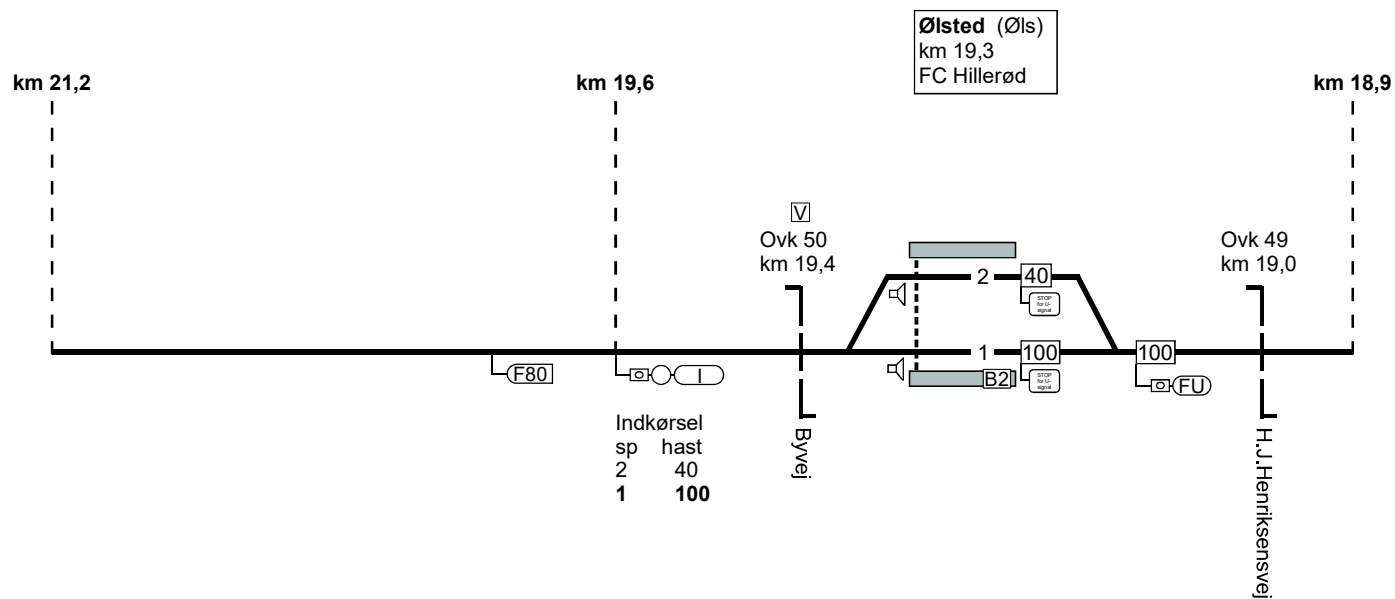


60. Hundested - (Hillerød)

60. Hundested - (Hillerød)

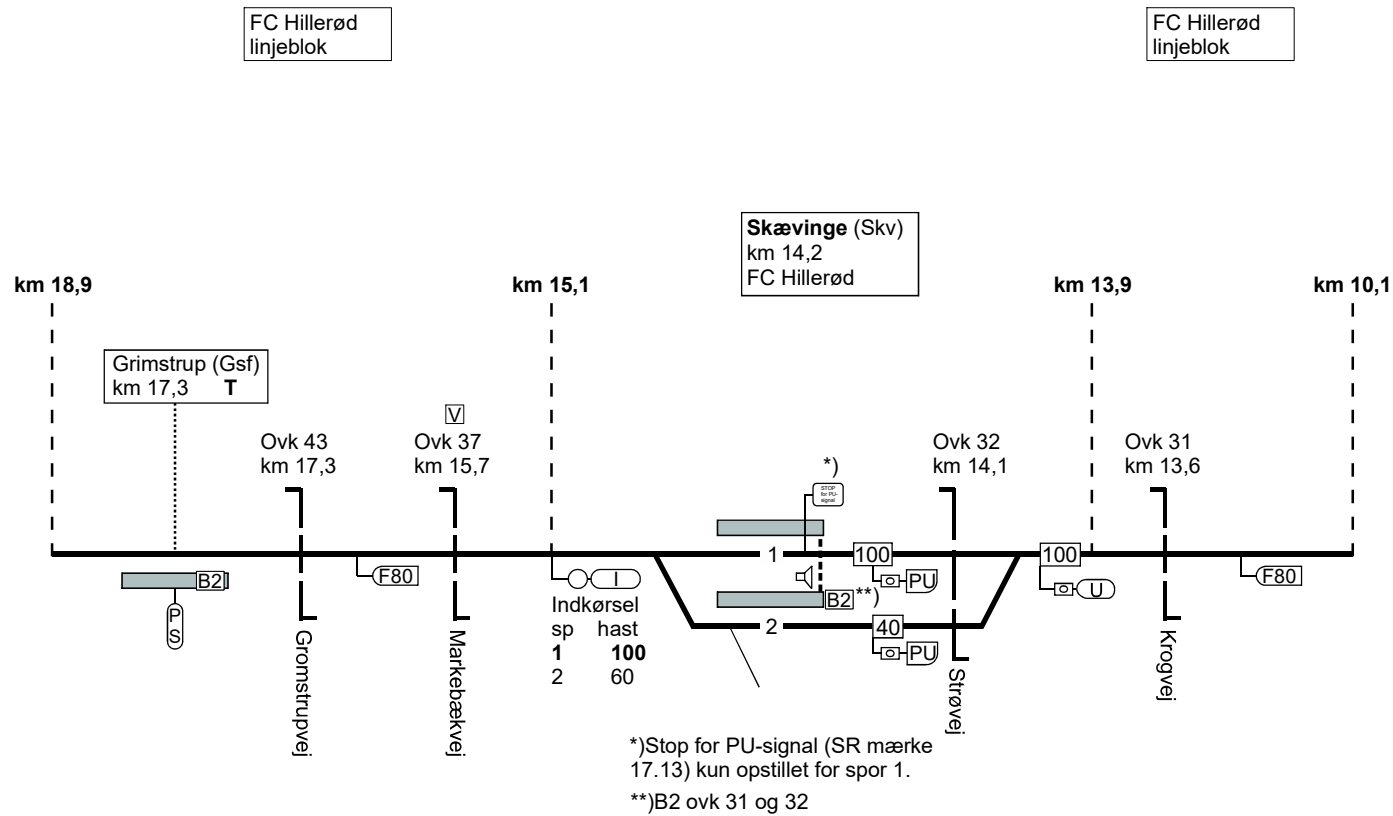
TB-S LT

FC Hillerød
linjeblok



60. Hundested - (Hillerød)

60. Hundested - (Hillerød)

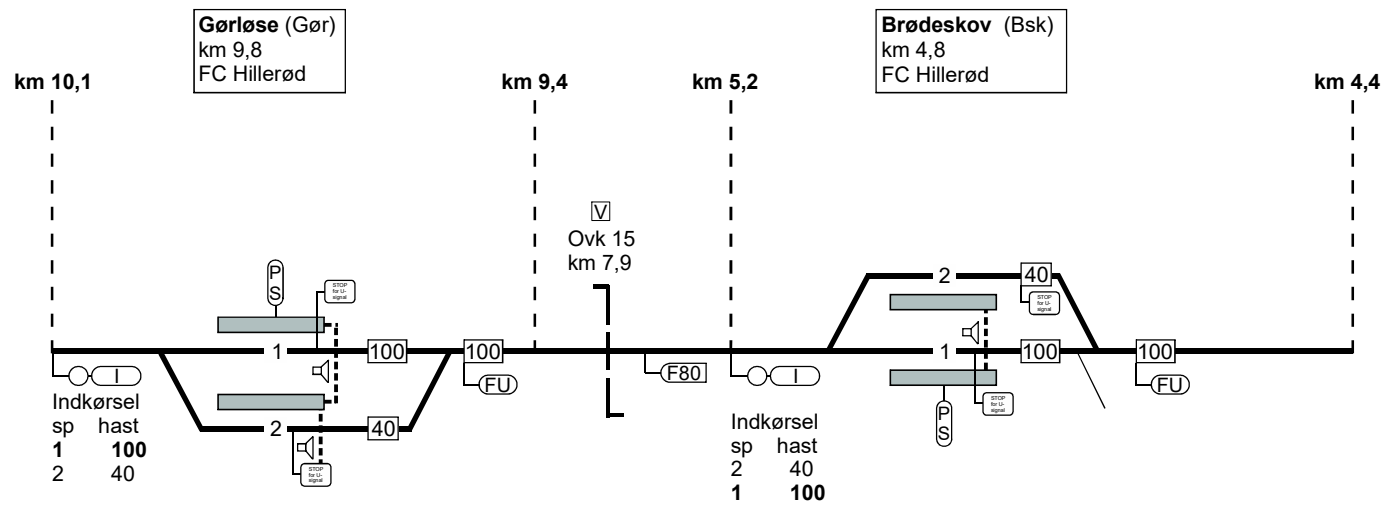


TB-S LT

60. Hundested - (Hillerød)

FC Hillerød
linjeblokFC Hillerød
linjeblok

60. Hundested - (Hillerød)



60. Hundested - (Hillerød)

FC Hillerød
linjeblok

FC Hillerød
linjeblok

TB-S - LT

km 4,4

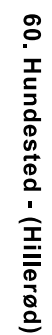
km 0,9

Favrholm (Fvt)
km 1,9 T



60. Hundested - Hillerød.

TIB-S LT



02.10.2024

Togfølgestation	Perronlængde	Sporlængde	Kmp/Fc GSM-R nummer
Hillerød	Spor 4 - xxx meter Spor 5 - xxx meter Spor 11 - xxx meter Spor 12 - xxx meter	Spor 4 - xxx meter Spor 5 - xxx meter Spor 11 - 140 meter Spor 12 - 140 meter	TCC Nord: 82 34 80 26
Brødeskov	Spor 1 - 105 meter Spor 2 - 105 meter	Spor 1 - 341 meter Spor 2 - 341 meter	FC Hillerød: Hi (ekskl.) - Hun 81 99 14 22
Gørløse	Spor 1 - 90 meter Spor 2 - 90 meter	Spor 1 - 194 meter Spor 2 - 194 meter	FC Hillerød: Hi (ekskl.) - Hun 81 99 14 22
Skævinge	Spor 1 - 90 meter Spor 2 - 90 meter	Spor 1 - 530 meter Spor 2 - 530 meter	FC Hillerød: Hi (ekskl.) - Hun 81 99 14 22
Ølsted	Spor 1 - 105 meter Spor 2 - xxx meter	Spor 1 - 219 meter Spor 2 - 219 meter	FC Hillerød: Hi (ekskl.) - Hun 81 99 14 22
Kregme	Spor 1 - 116 meter Spor 2 - 116 meter	Spor 1 - 144 meter Spor 2 - 144 meter	FC Hillerød: Hi (ekskl.) - Hun 81 99 14 22

TIB-S LT

60. (Hillerød) - Hundested.

Side 86

Togfølgestation	Perronlængde	Sporlængde	Kmp/fc GSM-R nummer
Frederiksværk	Spor 1 - 110 meter Spor 2 - 110 meter Spor 3 - xxx meter	Spor 1 - 510 meter Spor 2 - 150 meter Spor 3 - 510 meter	FC Hillerød: Hi (ekskl.) - Hun 81 99 14 22
Melby	Spor 1 - 90 meter Spor 2 - 90 meter	Spor 1 - 182 meter Spor 2 - 182 meter	FC Hillerød: Hi (ekskl.) - Hun 81 99 14 22
Dyssekilde	Spor 1 - 118 meter Spor 2 - 118 meter	Spor 1 - 154 meter Spor 2 - 154 meter	FC Hillerød: Hi (ekskl.) - Hun 81 99 14 22
Østerbjerg	Spor 1 - 90 meter Spor 2 - 90 meter	Spor 1 - 146 meter Spor 2 - 146 meter	FC Hillerød: Hi (ekskl.) - Hun 81 99 14 22
Hundested	Spor 1 - 100 meter Spor 2 - 100 meter	Spor 1 - 94 meter Spor 2 - 94 meter	FC Hillerød: Hi (ekskl.) - Hun 81 99 14 22

TIB-S LT

60. (Hillerød) - Hundested.

70. Jægersborg - Nærum.

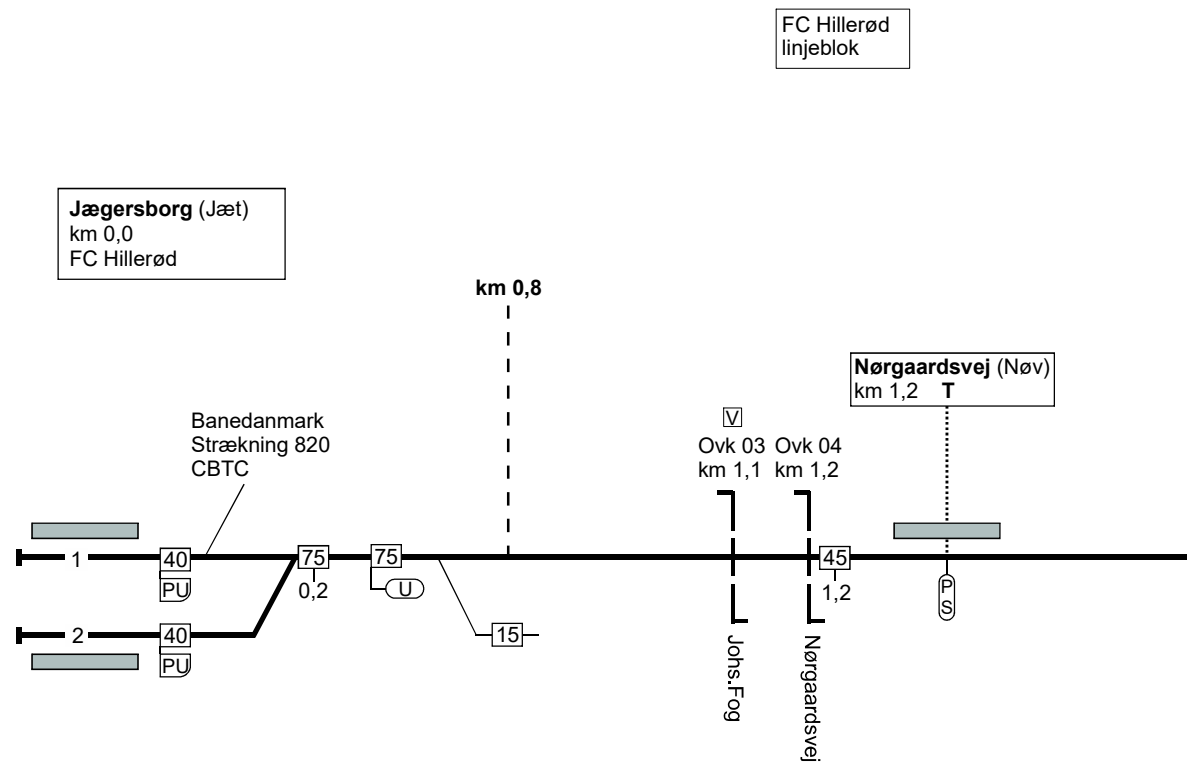
TB-S LT

70. Jægersborg - Nærum.

Strækningshastighed

Delstrækning	Strækningshastighed (km/t)
Jægersborg - Nærum	75

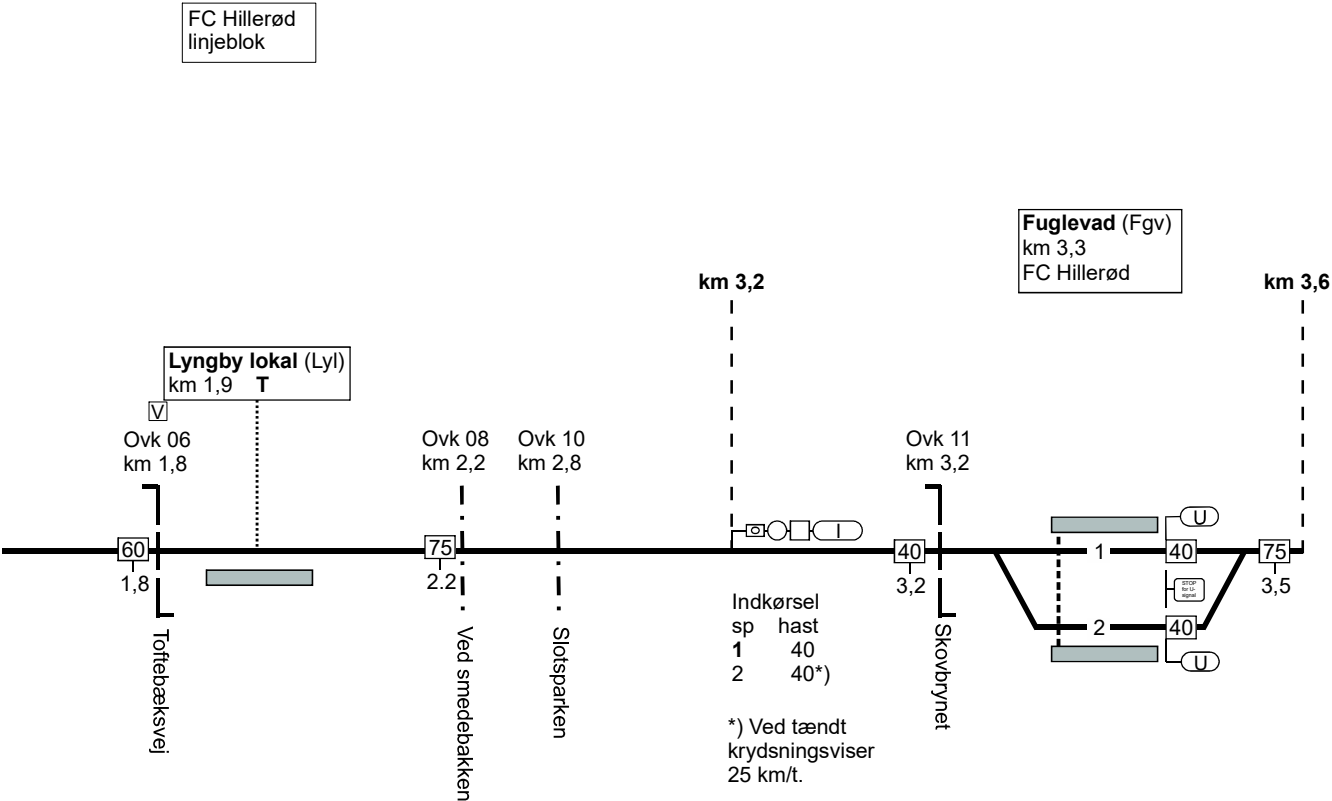
70. Jægersborg - Nærum.



TB-S LT

70. Jægersborg - Nærum.

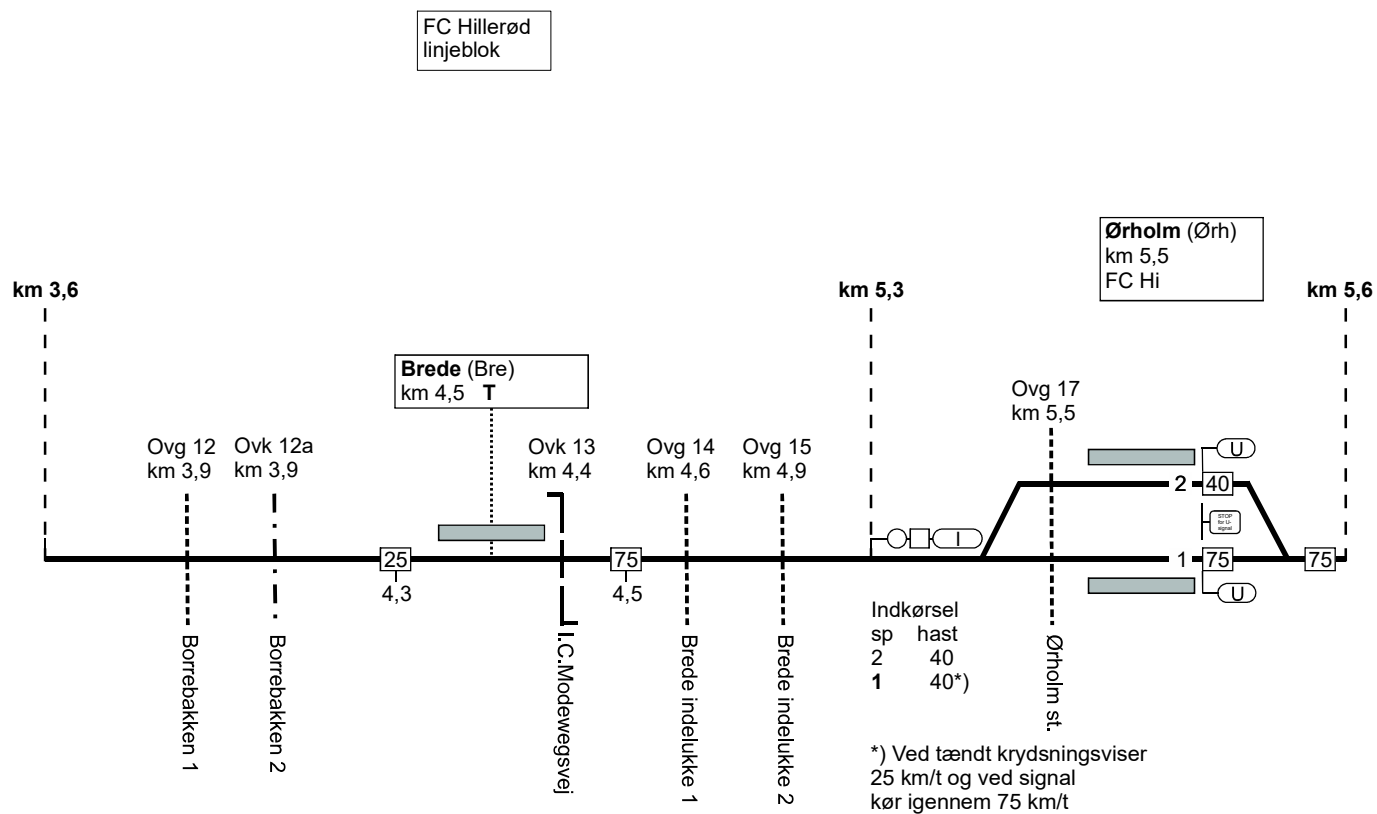
70. Jægersborg - Nærum.



TB-S LT

70. Jægersborg - Nærum.

70. Jægersborg - Nærum.



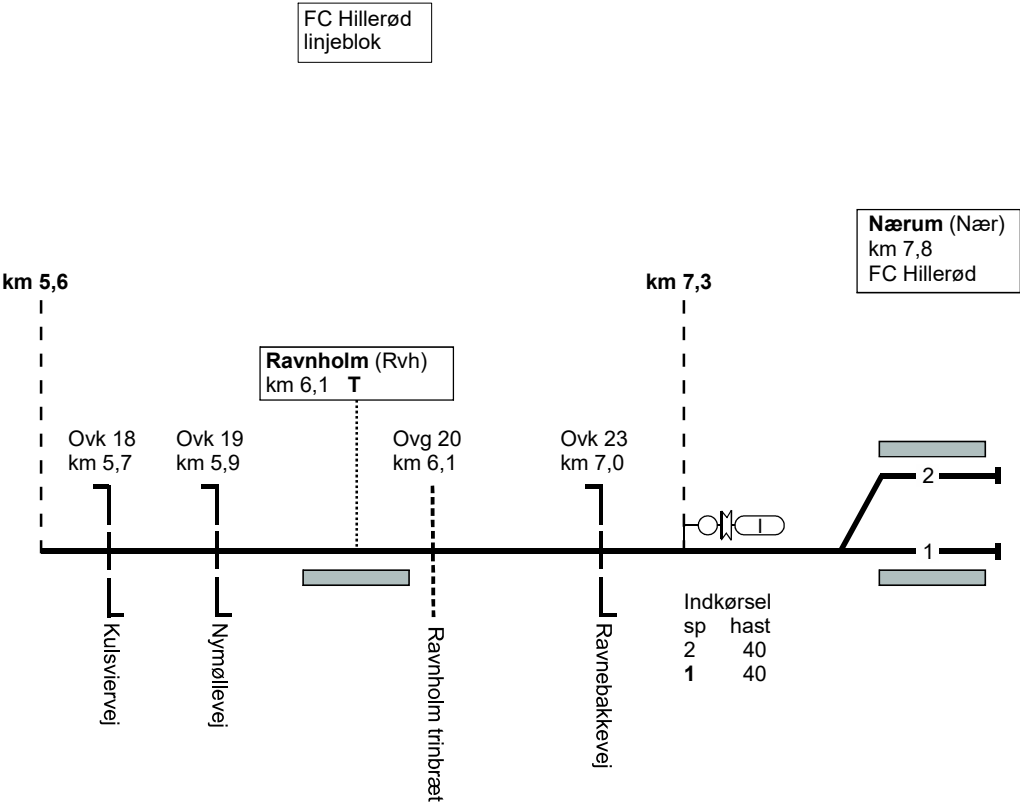
TB-S LT

70. Jægersborg - Nærum.

02.10.2024

Side 91

70. Jægersborg - Nærum.



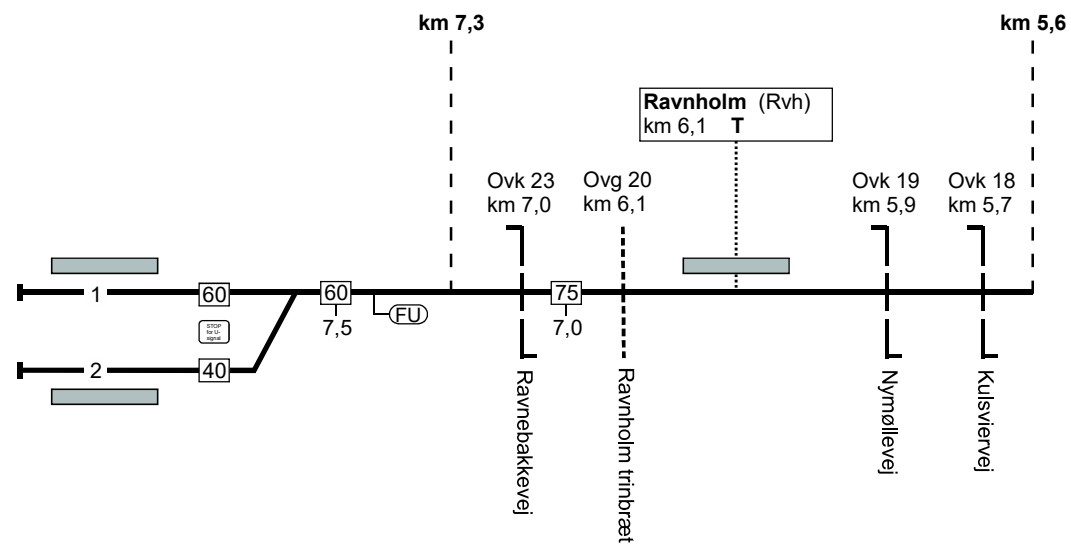
TB-S LT

70. Jægersborg - Nærum.

70. Nærum - Jægersborg.

FC Hillerød
linjeblok

Nærum (Nær)
km 7,8
FC Hillerød



TB-S LT

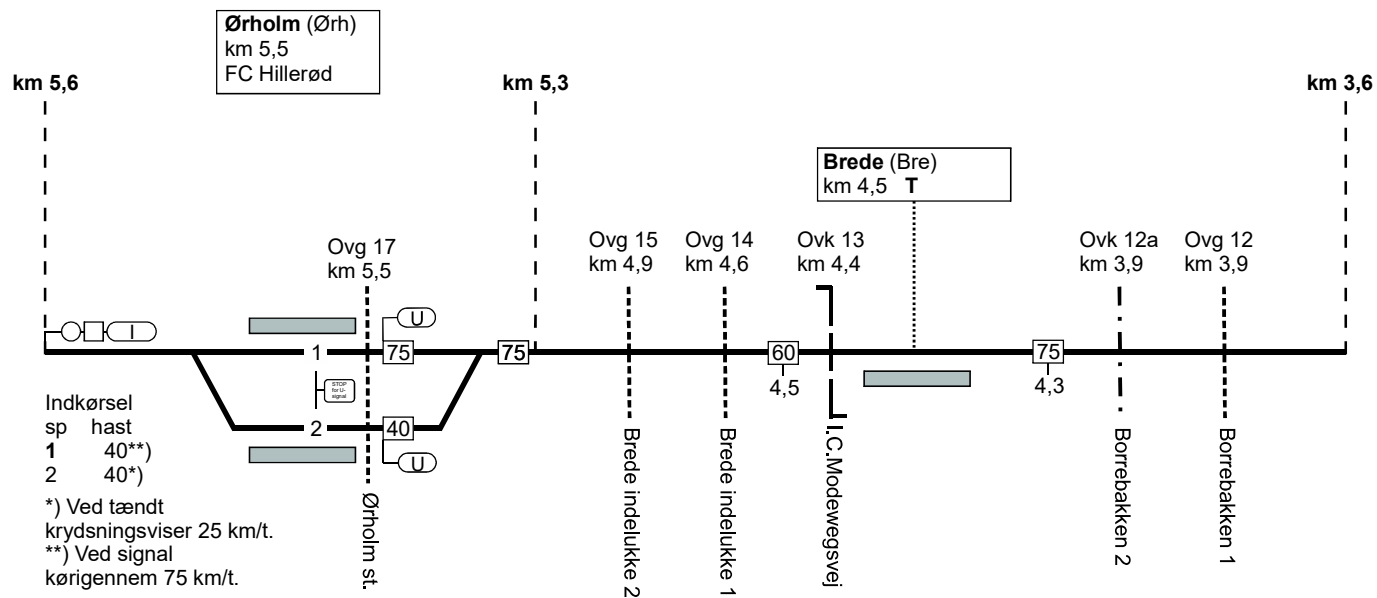
70. Nærum - Jægersborg.

70. Nærum - Jægersborg.

FC Hillerød
linjeblok

TB-S LT

70. Nærum - Jægersborg.

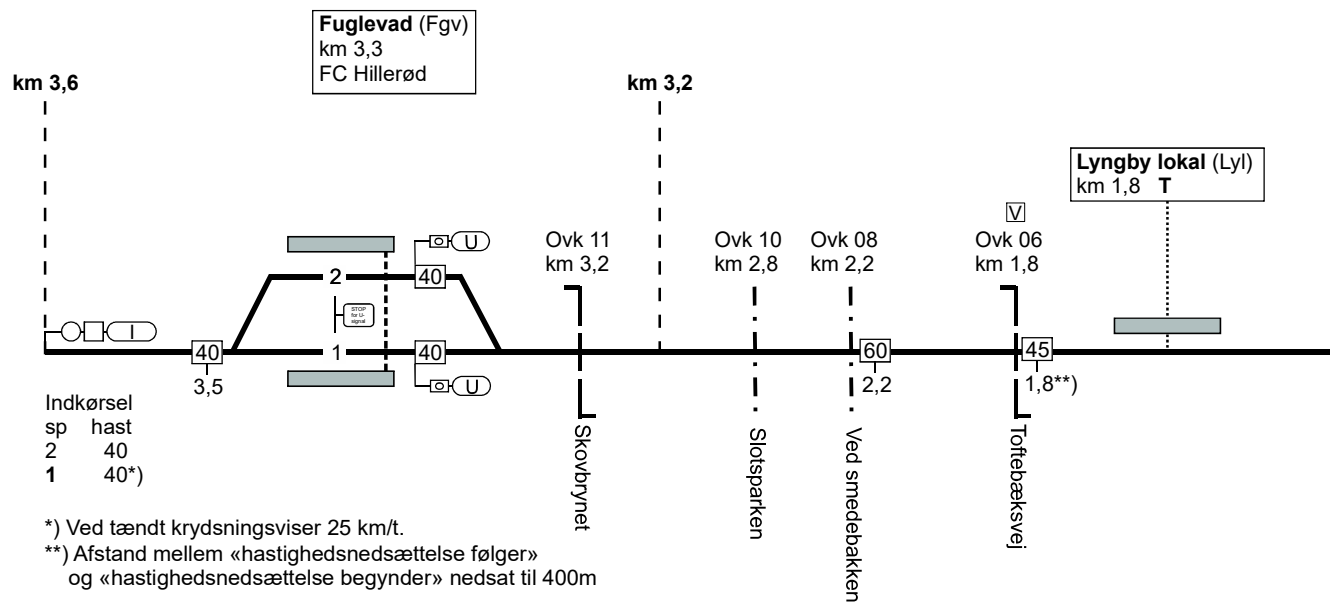


70. Nærum - Jægersborg.

FC Hillerød
linjeblok

TB-S LT

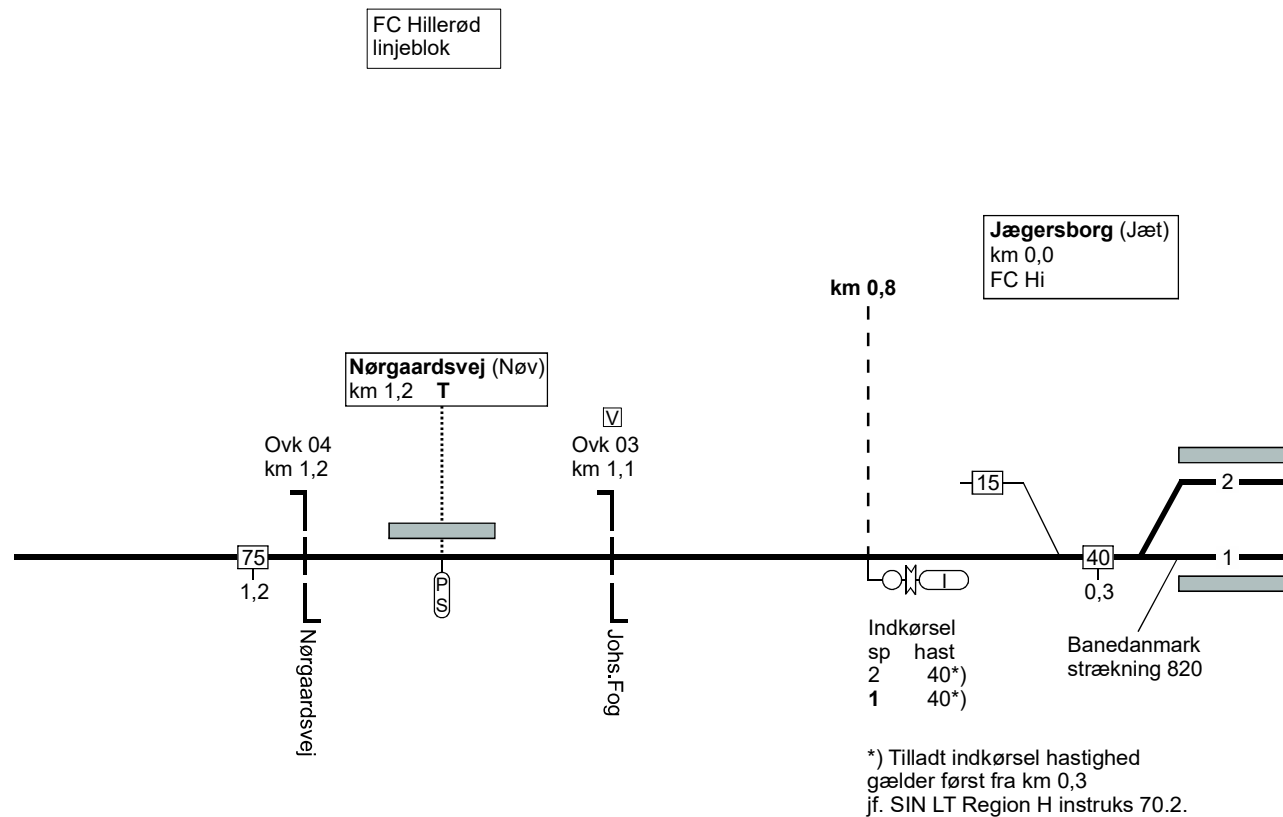
70. Nærum - Jægersborg.



02.10.2024

Side 95

70. Nærum - Jægersborg.



TB-S LT

70. Nærum - Jægersborg.

02.10.2024

Side 96

Togfølgestation	Perronlængde	Sporlængde	Kmp/Fc GSM-R nummer
Jægersborg	Spor 1 - 65 meter Spor 2 - 55 meter	Spor 1 - 65 meter Spor 2 - 55 meter	FC Hillerød: Jæt - Nær 81 99 14 21
Fuglevad	Spor 1 - 51 meter Spor 2 - 51 meter	Spor 1 - 60 meter Spor 2 - 89 meter	FC Hillerød: Jæt - Nær 81 99 14 21
Ørholm	Spor 1 - 60 meter Spor 2 - xxx meter	Spor 1 - 57 meter Spor 2 - 73 meter	FC Hillerød: Jæt - Nær 81 99 14 21
Nærum	Spor 1 - 115 meter Spor 2 - 114 meter	Spor 1 - 115 meter Spor 2 - 114 meter	FC Hillerød: Jæt - Nær 81 99 14 21

TIB-S LT

70. Jægersborg - Nærum.

90. (Hillerød) - (Snekkersten)

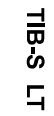
Strækningshastighed

Delstrækning	Strækningshastighed (km/t)
(Hillerød) - (Snekkersten)	100

TB-S LT

90. (Hillerød) - (Snekkersten)

Hillerød (Hi)
km 36,5
TCC Nord



90. (Hillerød) - (Sneckersten)

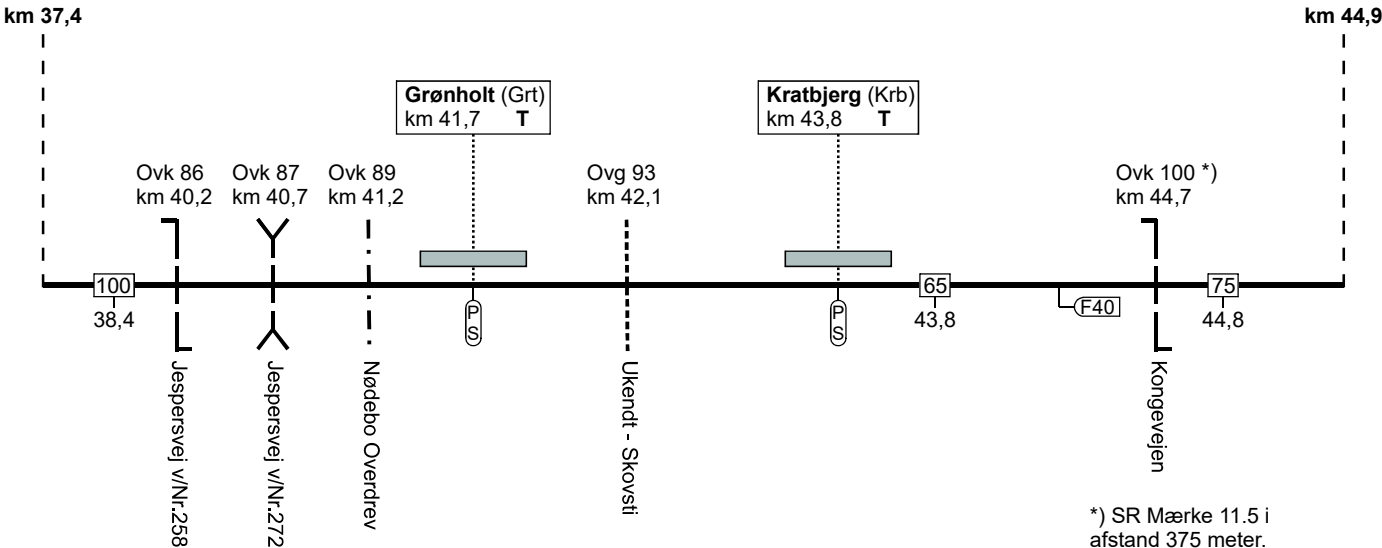
Side 99

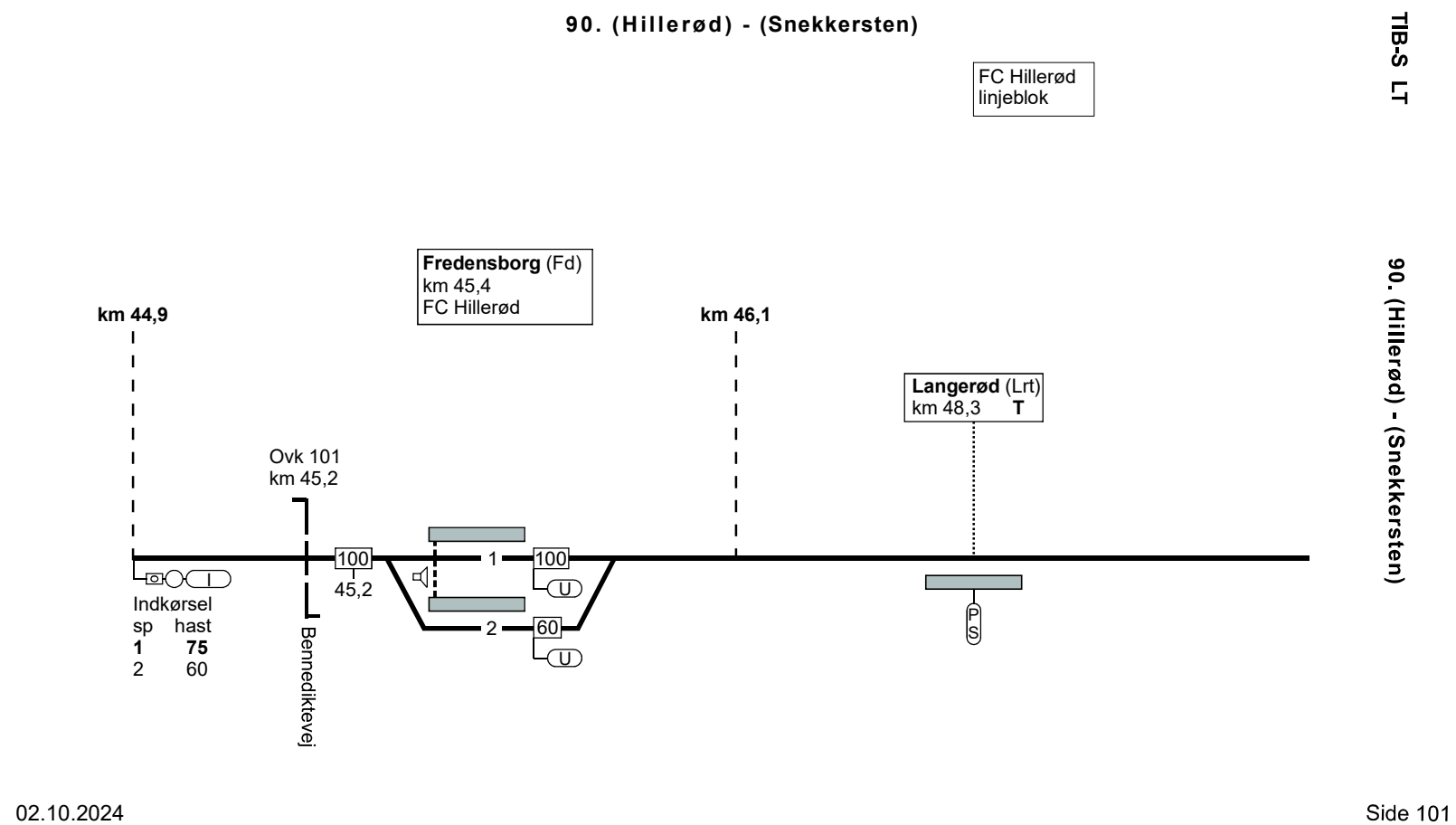
90. (Hillerød) - (Snekkersten)

FC Hillerød
linjeblok

TB-S LT

90. (Hillerød) - (Snekkersten)



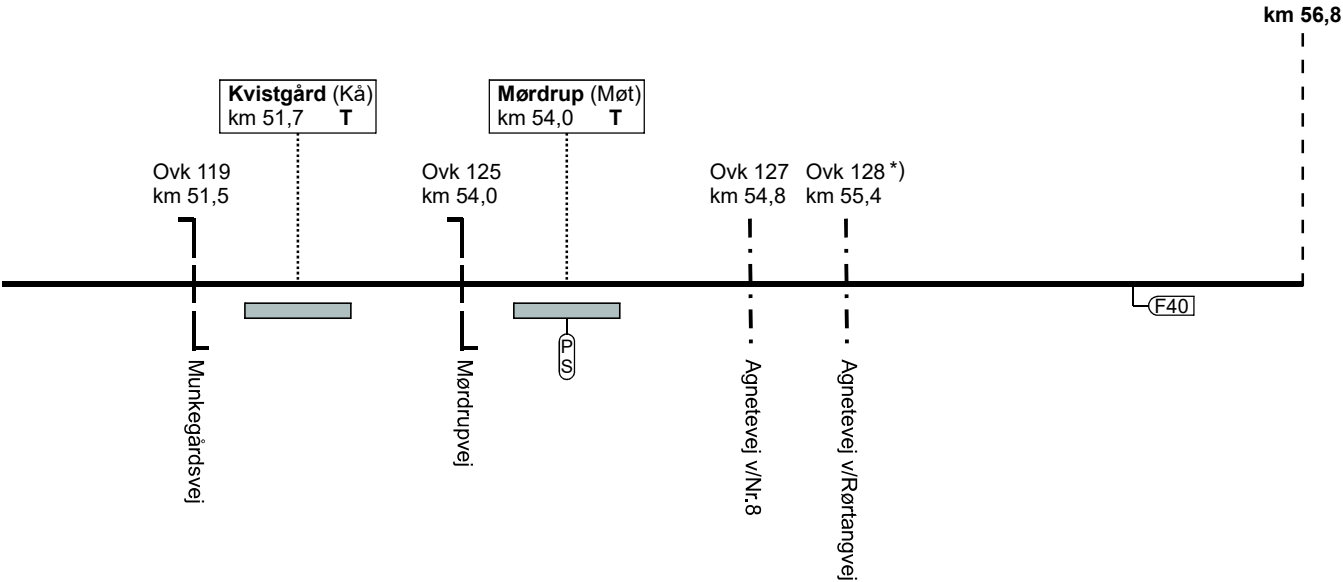


90. (Hillerød) - (Snekkersten)

FC Hillerød
linjeblok

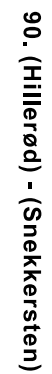
TB-S LT

90. (Hillerød) - (Snekkersten)



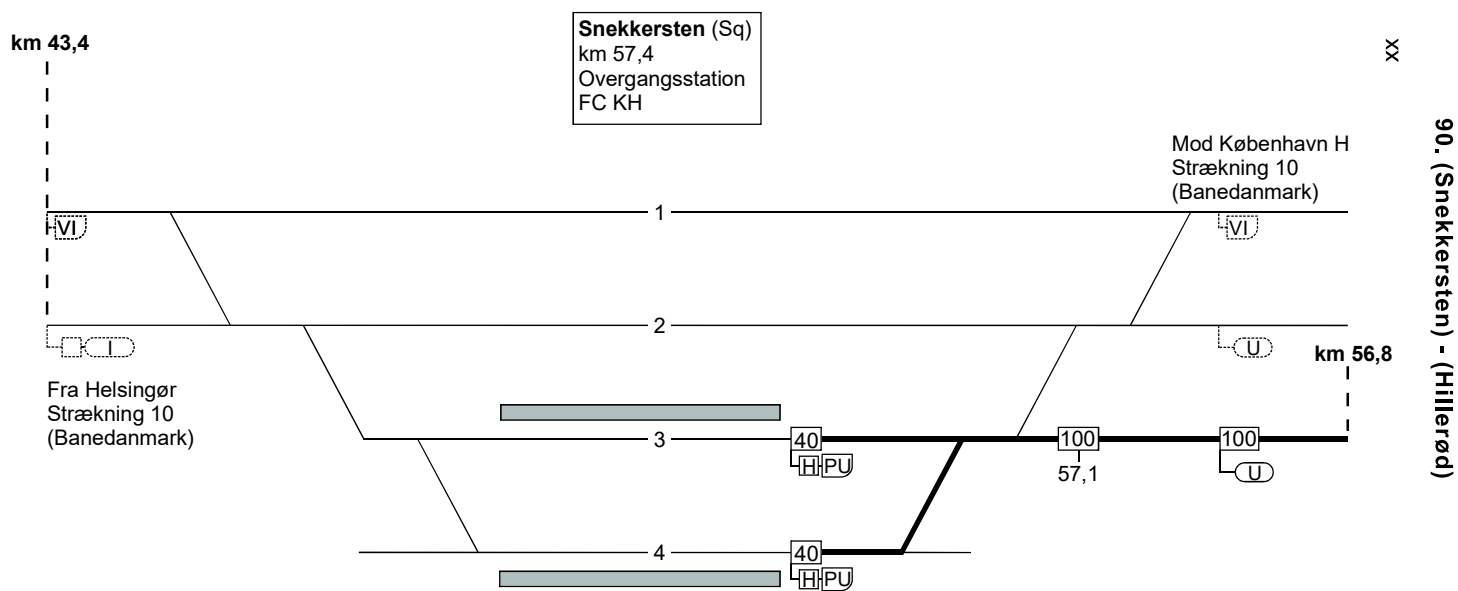
*) SIN LT Region H Instruks 90.4

TIB-S LT



90. (Snekkersten) - (Hillerød)

TB-S LT

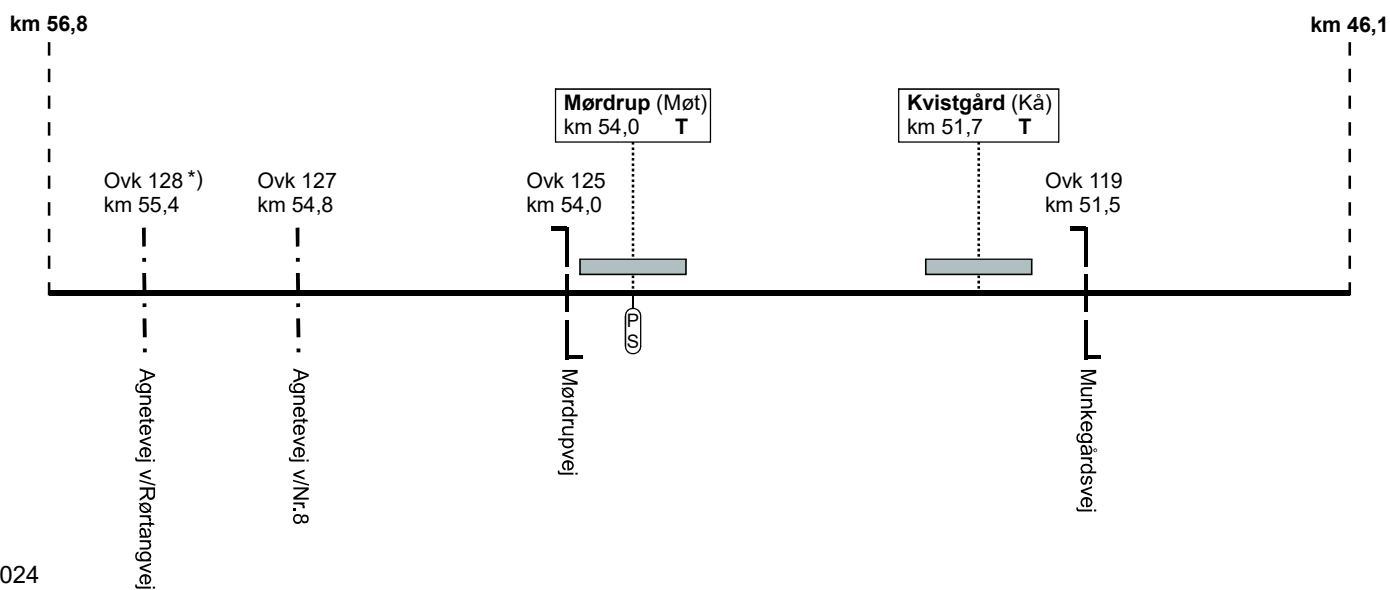


90. (Snekkersten) - (Hillerød)

FC Hillerød
linjeblok

TB-S LT

90. (Snekkersten) - (Hillerød)



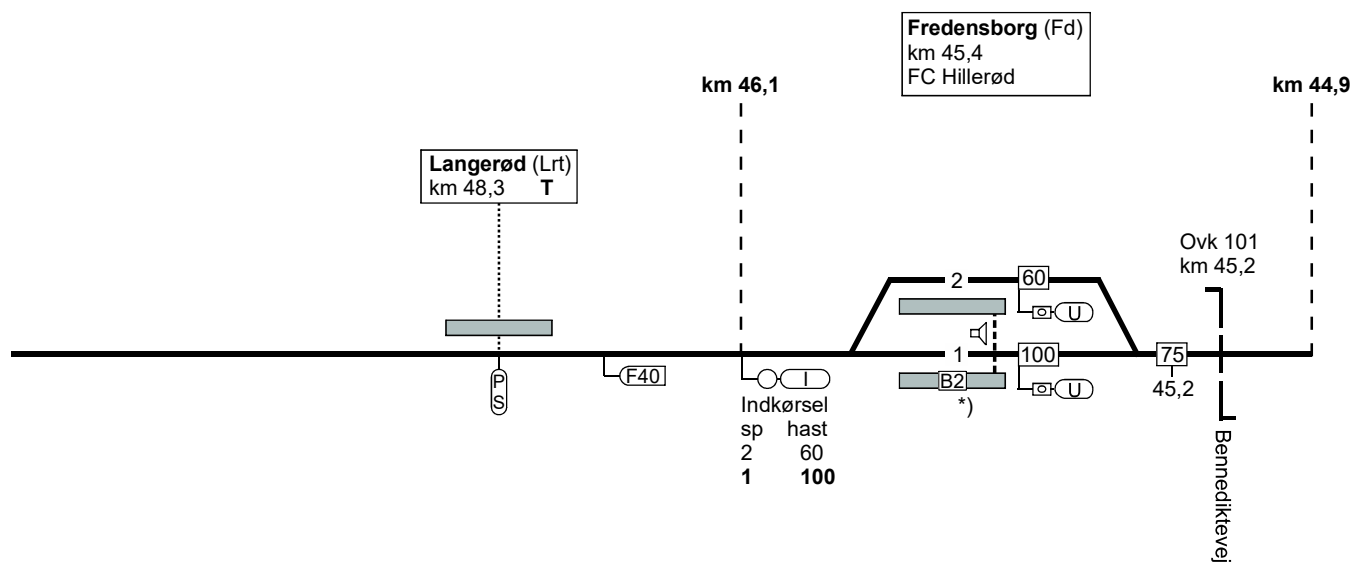
02.10.2024

Side 105

*) SIN LT Region H Instruks 90.4

FC Hillerød
linjeblok

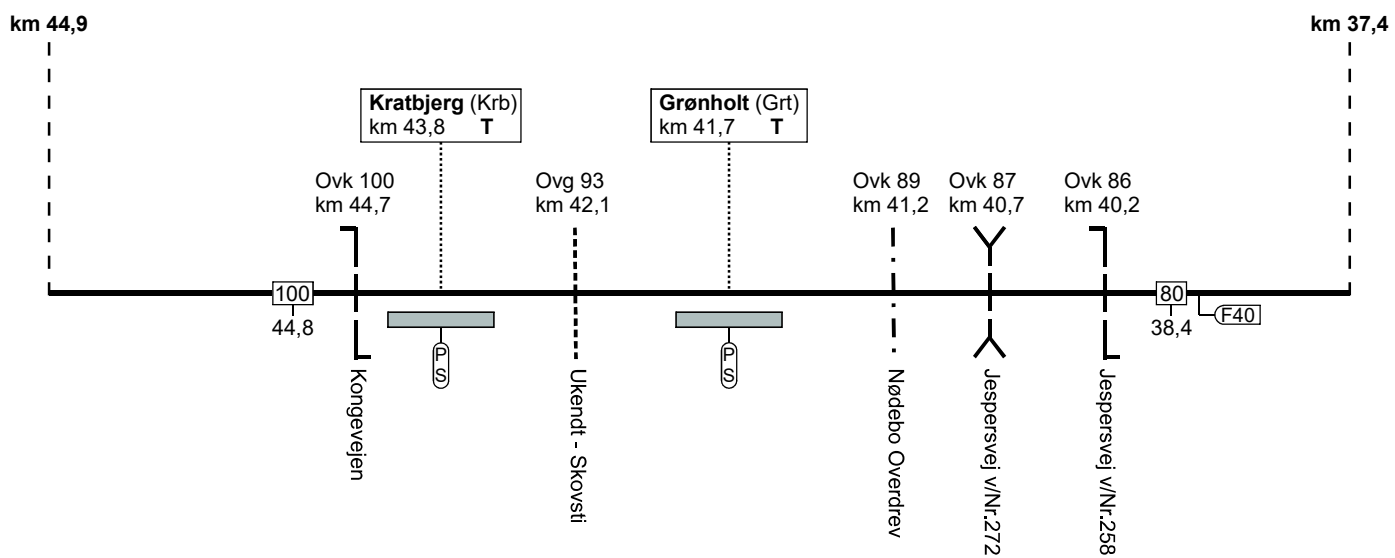
90. (Snekersten) - (Hillerød)



02.10.2024

90. (Snekkersten) - (Hillerød)

FC Hillerød
linjeblok

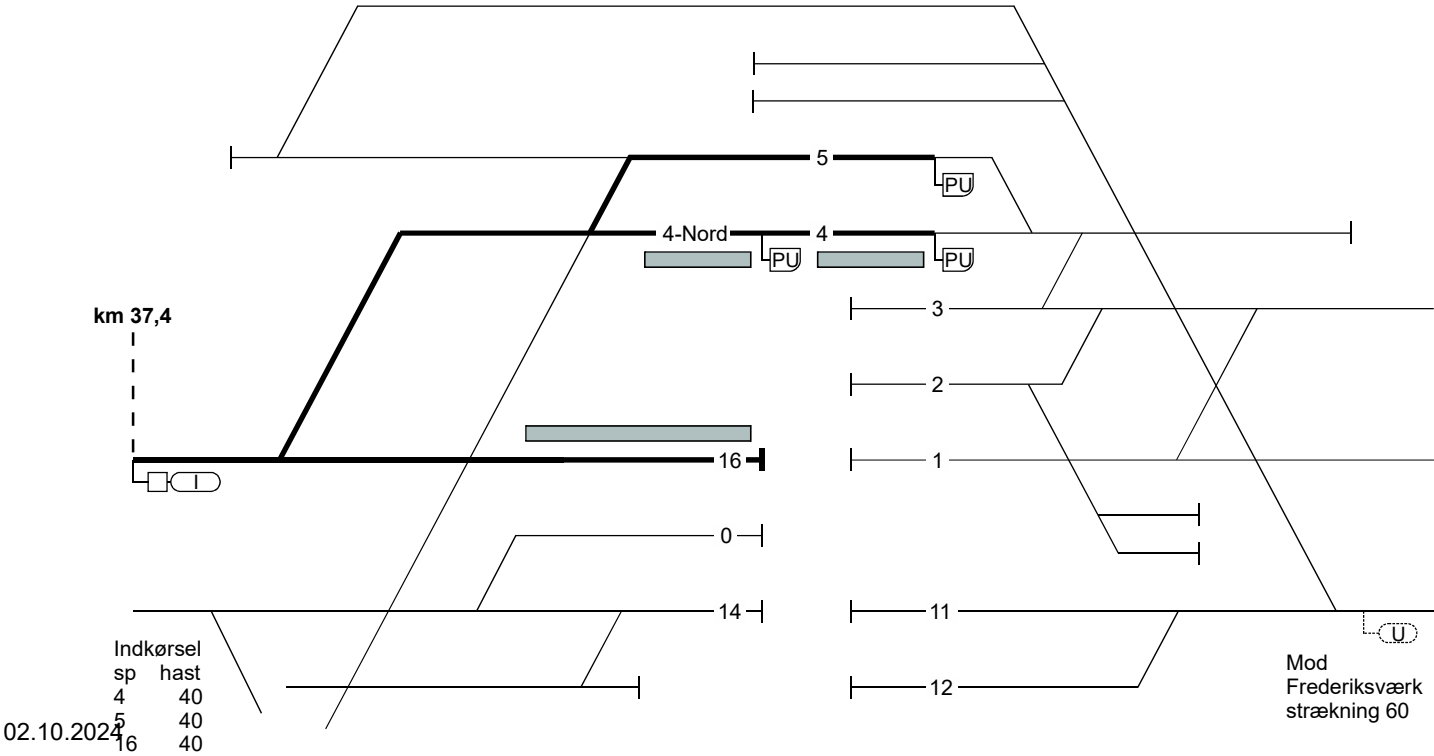


TB-S LT

90. (Snekkersten) - (Hillerød)

90. (Snekkersten) - (Hillerød)

Hillerød (Hi)
km 36,5
TCC Nord



TB-S LT

90. (Snekkersten) - (Hillerød)

02.10.2024

Togfølgestation	Perronlængde	Sporlængde	Kmp/Fc GSM-R nummer
Hillerød	Spor 4 - xxx meter Spor 5 - xxx meter Spor 16 - xxx meter	Spor 4 - xxx meter Spor 5 - xxx meter Spor 16 - xxx meter	TCC Nord: 82 34 80 26
Fredensborg	Spor 1 - 102 meter Spor 2 - 102 meter	Spor 1 - 448 meter Spor 2 - 425 meter	FC Hillerød: Hi (ekskl.) - Sq (ekskl.) 81 99 14 13
Snekkersten - Banedanmark	Spor 1 - xxx meter Spor 2 - xxx meter	Spor 1 - xxx meter Spor 2 - xxx meter	FC Kystbanen: 33 14 30 90

TB-S LT

90. (Hillerød) - (Snekkersten)

Side 109

100. (Køge) - Faxe Ladeplads.

Strækningshastighed

Delstrækning	Strækningshastighed (km/t)
(Køge) - Faxe Ladeplads	100


TIB-S LT

100. (Køge) - Faxe Ladeplads.

100. (Køge) - Faxe Ladeplads.

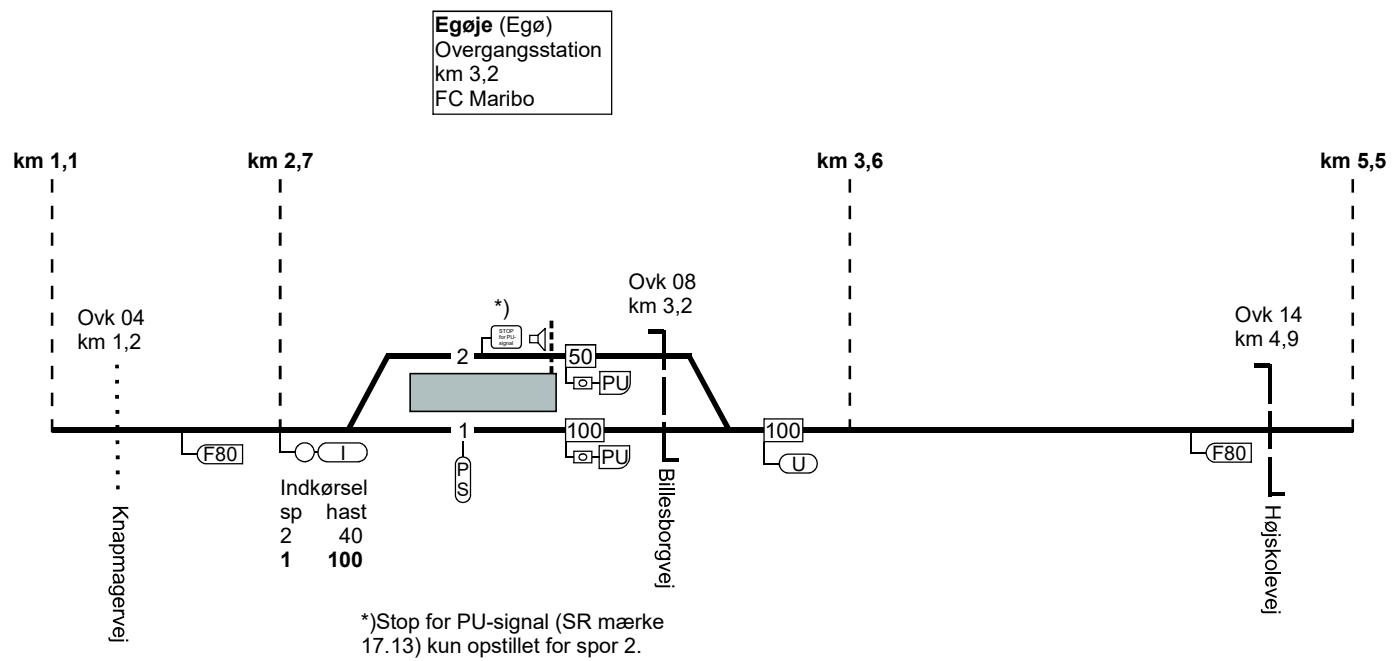
TIB-S LT

100. (Køge) - Faxe Ladeplads.



FC Maribo
linieblok

100. (Køge) - Faxe Ladeplads.

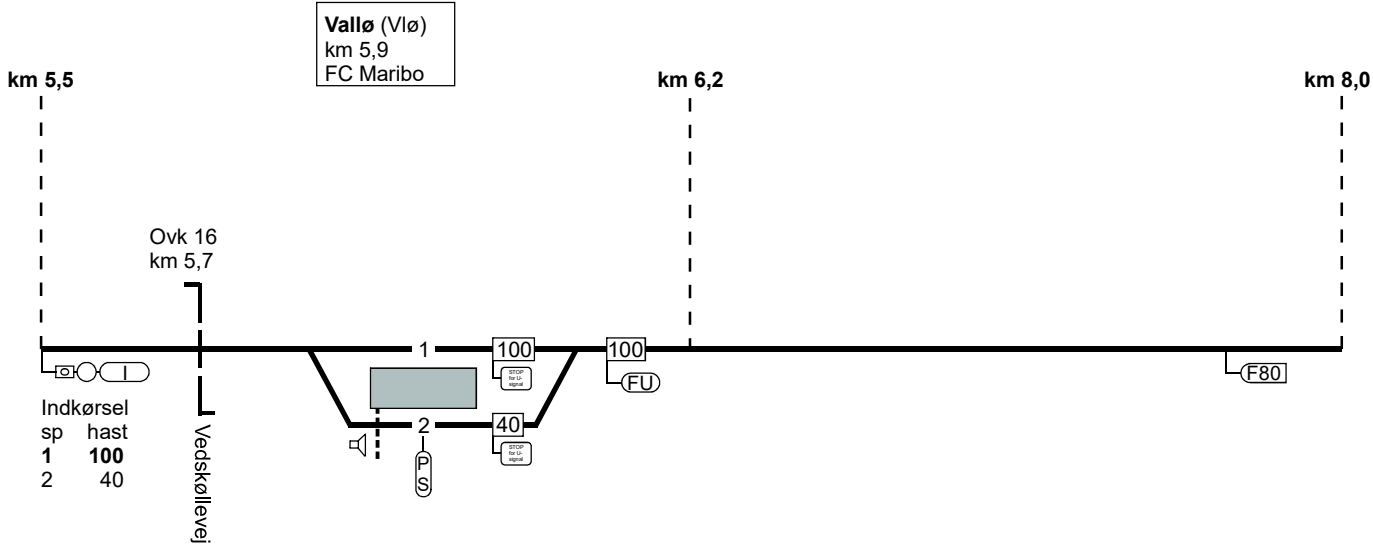


100. (Køge) - Faxe Ladeplads.

FC Maribo
linieblok

TIB-S LT

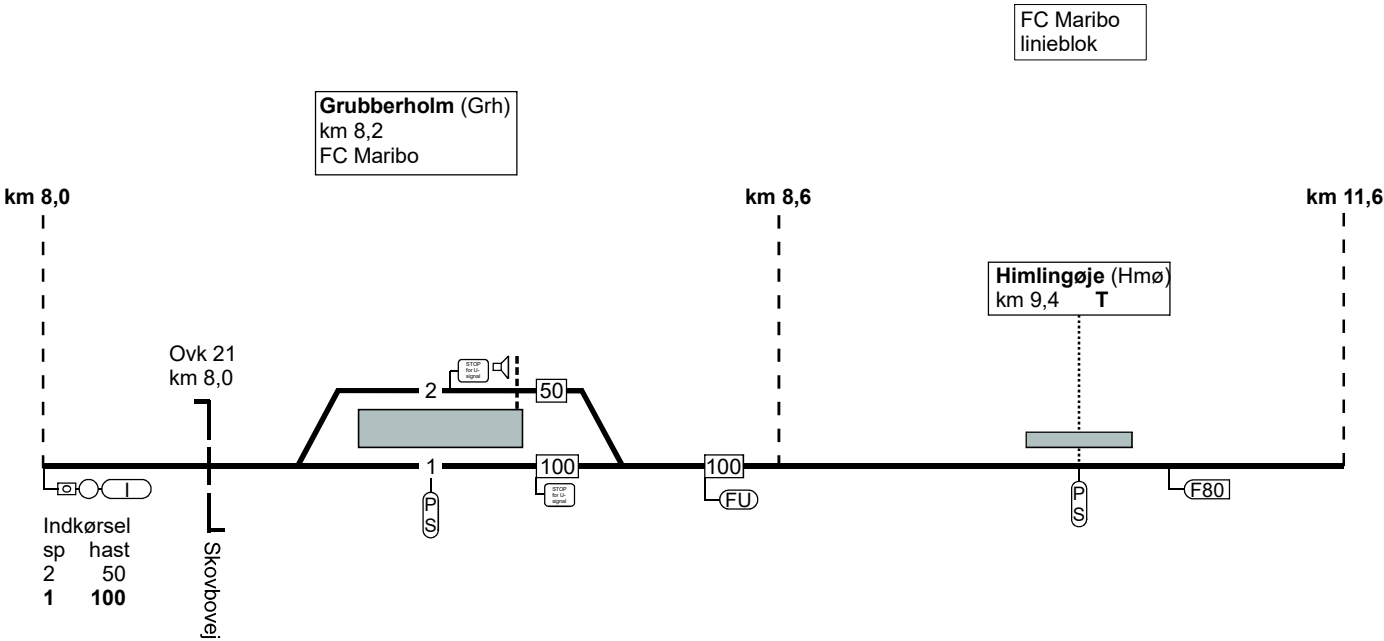
100. (Køge) - Faxe Ladeplads.



100. (Køge) - Faxe Ladeplads.

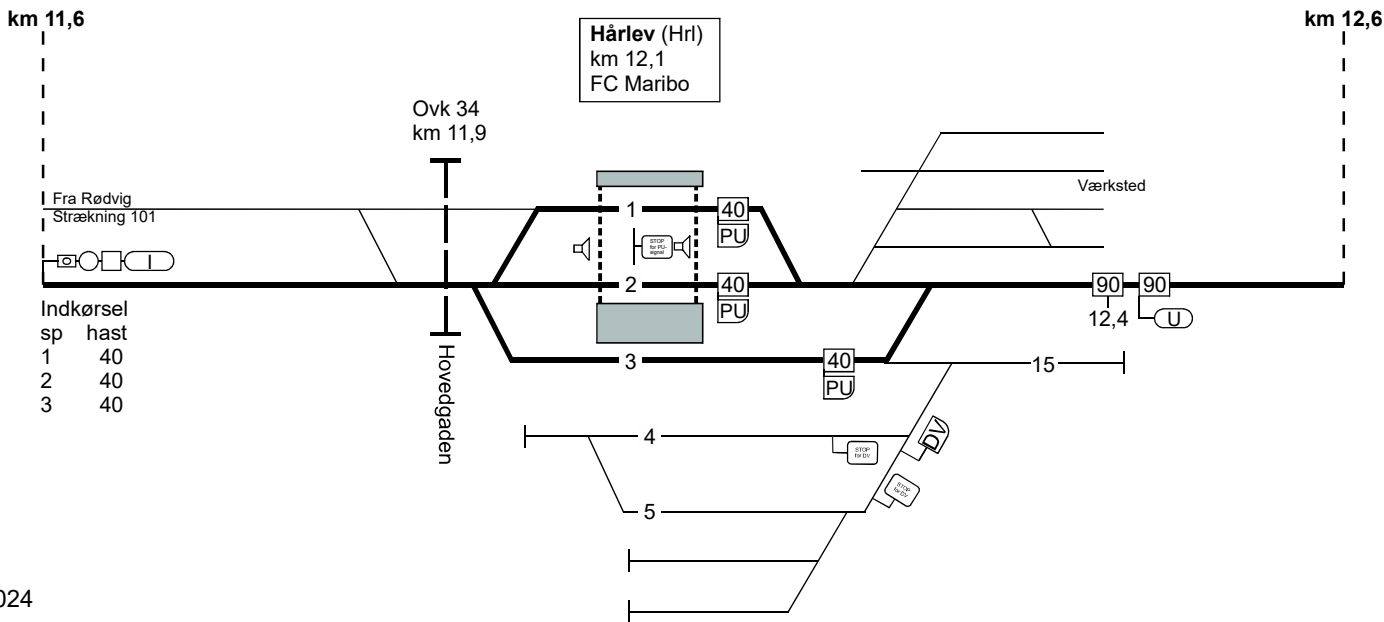
TIB-S LT

100. (Køge) - Faxe Ladeplads.



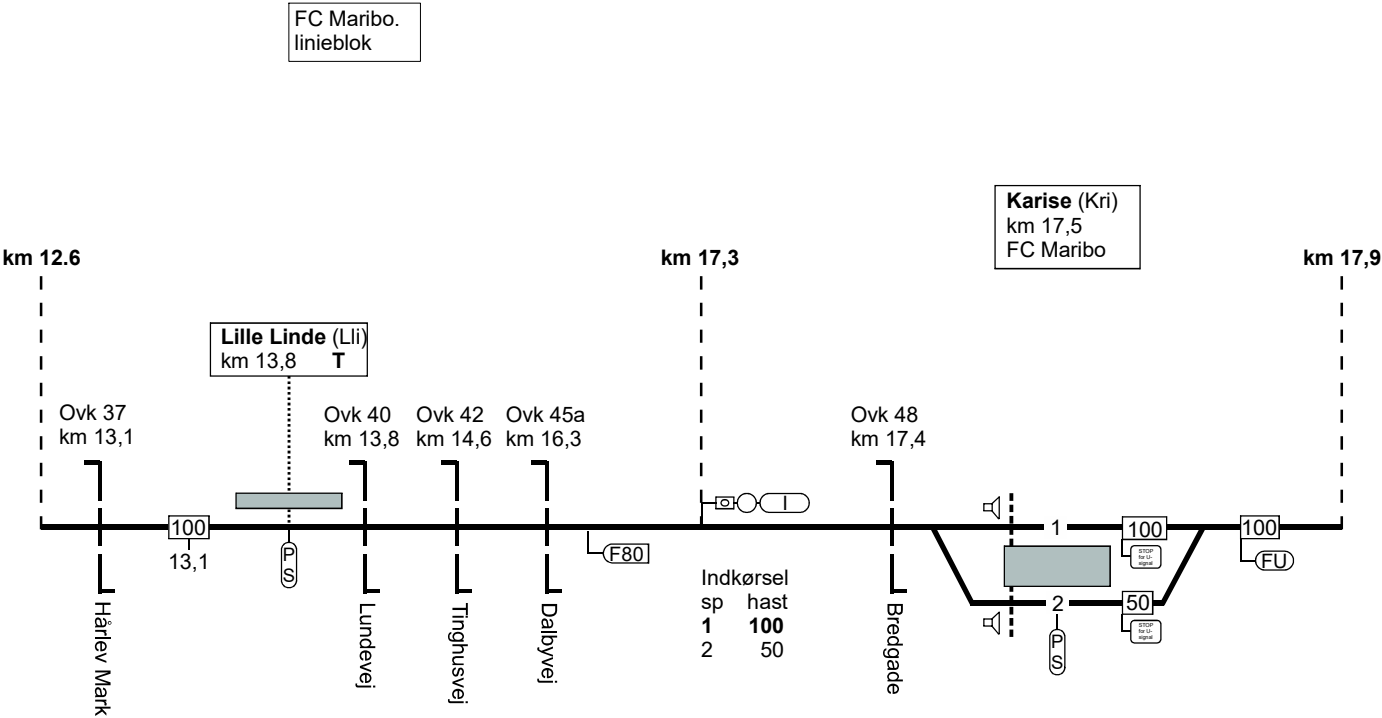
100. (Køge) - Faxe Ladeplads.

TIB-S LT



100. (Køge) - Faxe Ladeplads.

100. (Køge) - Faxe Ladsplads.

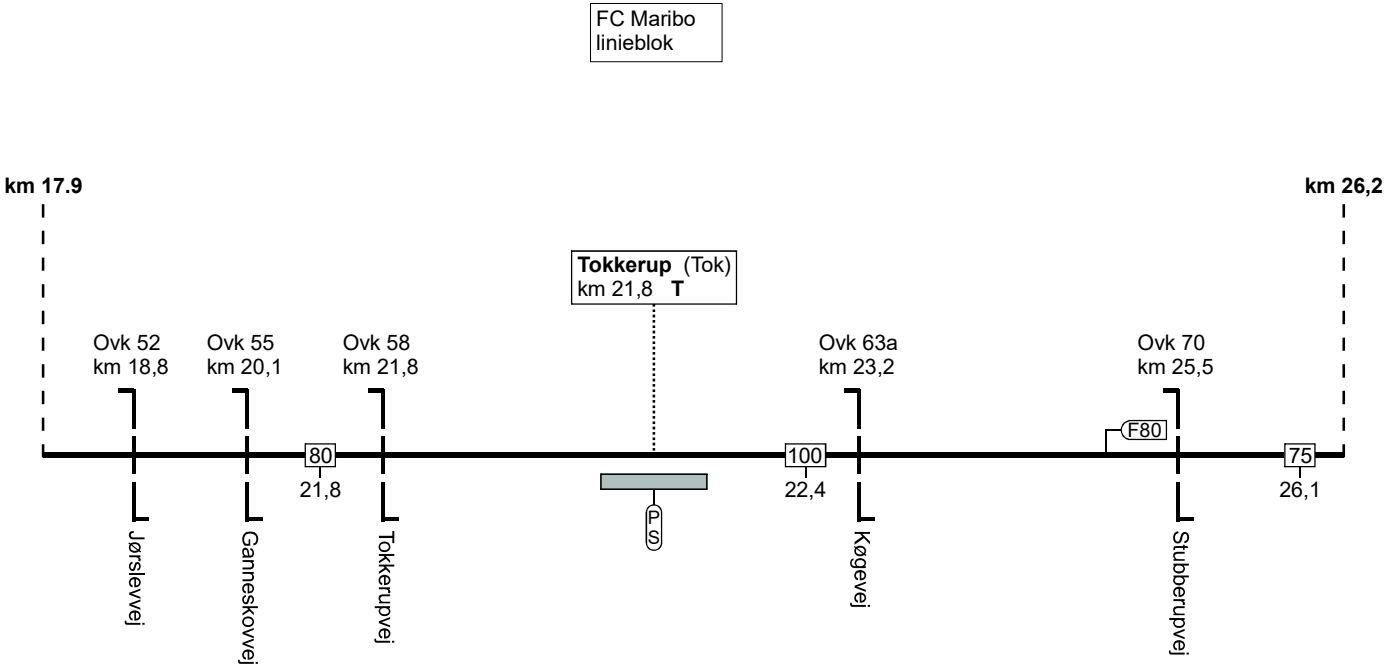


TB-S LT

100. (Køge) - Faxe Ladeplads.

100. (Køge) - Faxe Ladsplads.

TIB-S LT

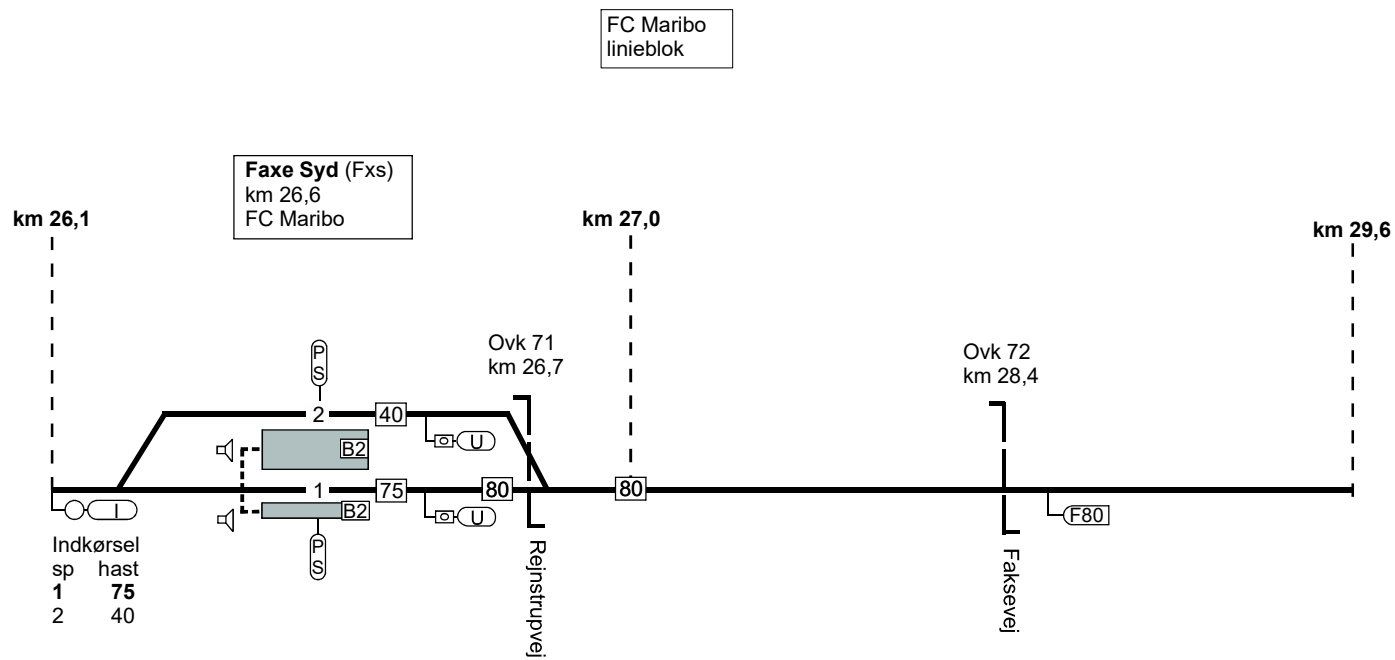


100. (Køge) - Faxe Ladsplads.

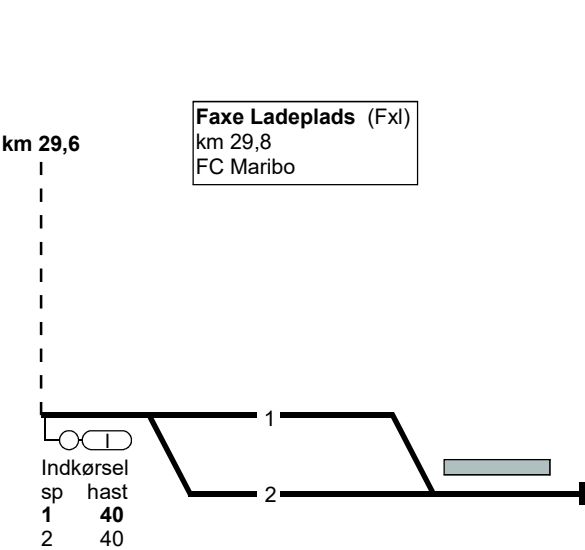
100. (Køge) - Faxe Ladeplads.

TIB-S LT

100. (Køge) - Faxe Ladeplads.



100. (Køge) - Faxe Ladeplads.



TB-S LT

100. (Køge) - Faxe Ladeplads.

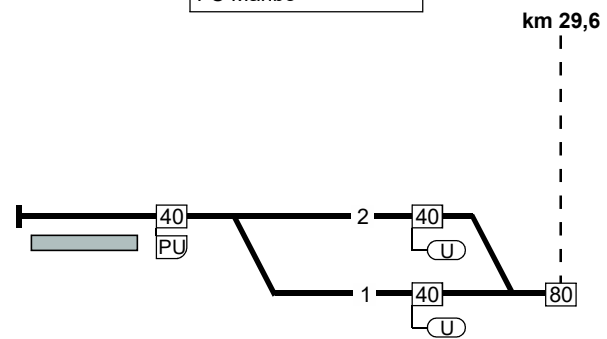
100. Faxe Ladeplads - (Køge).

TB-S LT

FC Maribo
linieblok

Faxe Ladeplads (Fxl)
km 29,8
FC Maribo

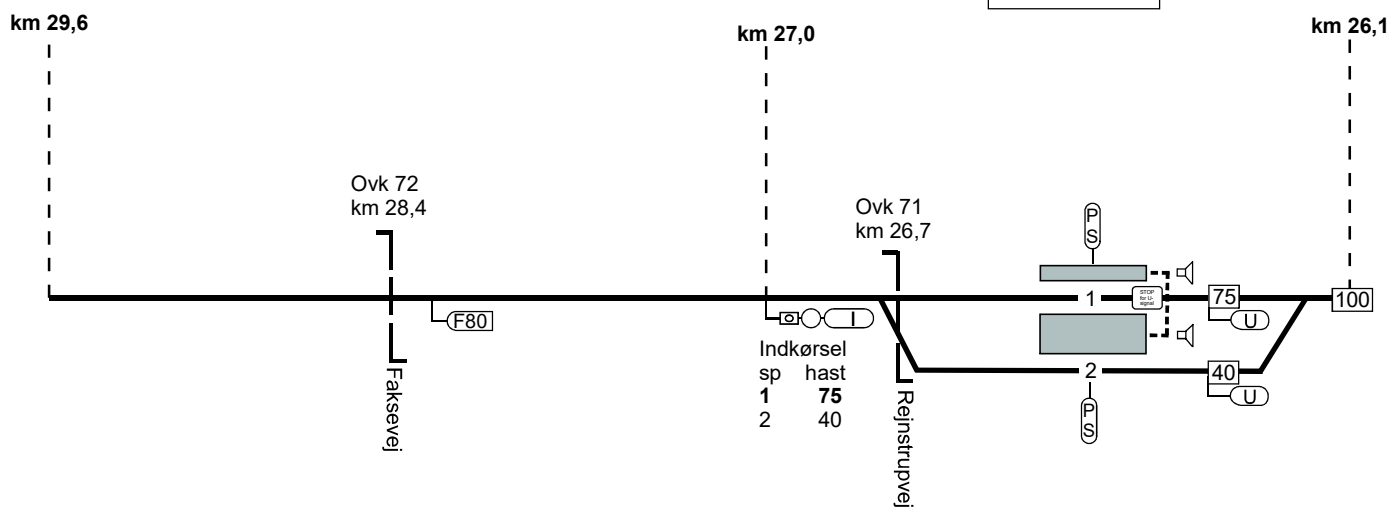
100. Faxe Ladeplads - (Køge).



FC Maribo
linieblok

Faxe Syd (Fxs)
km 26,6
FC Maribo

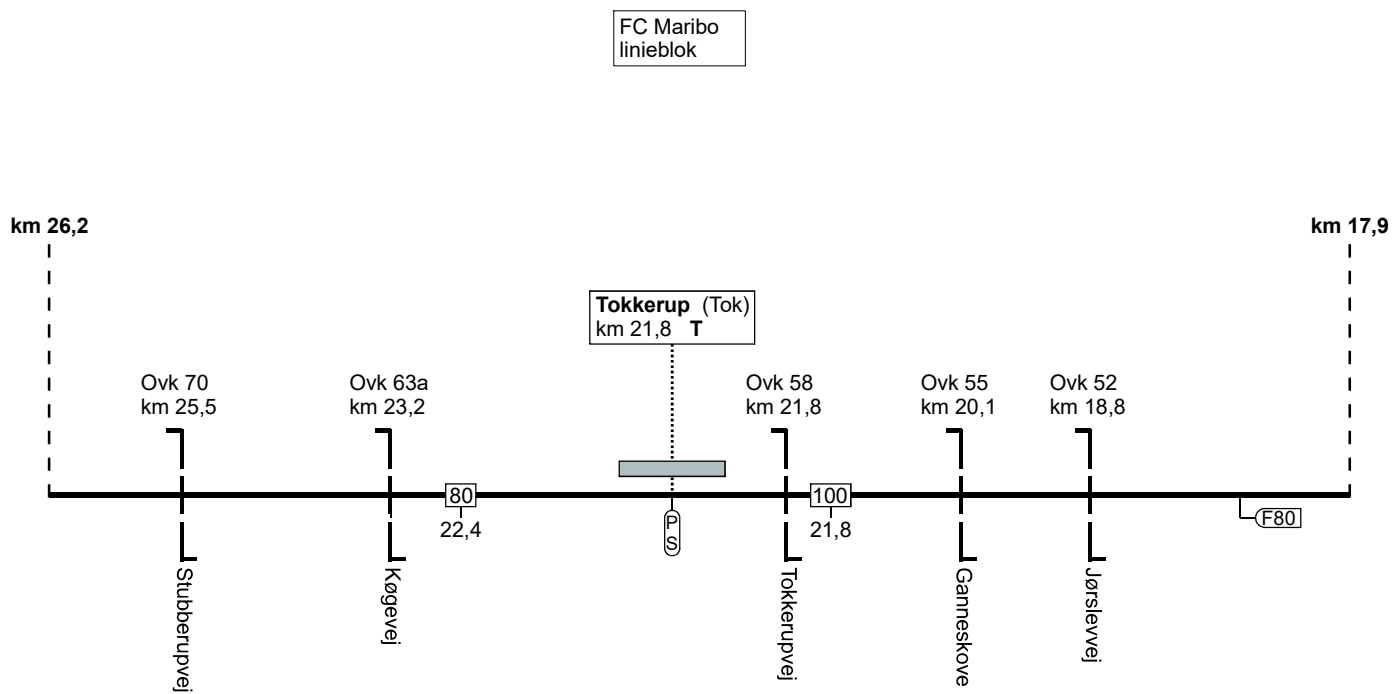
100. Faxe Ladeplads - (Køge).



100. Faxe Ladeplads - (Køge).

TB-S LT

100. Faxe Ladeplads - (Køge).



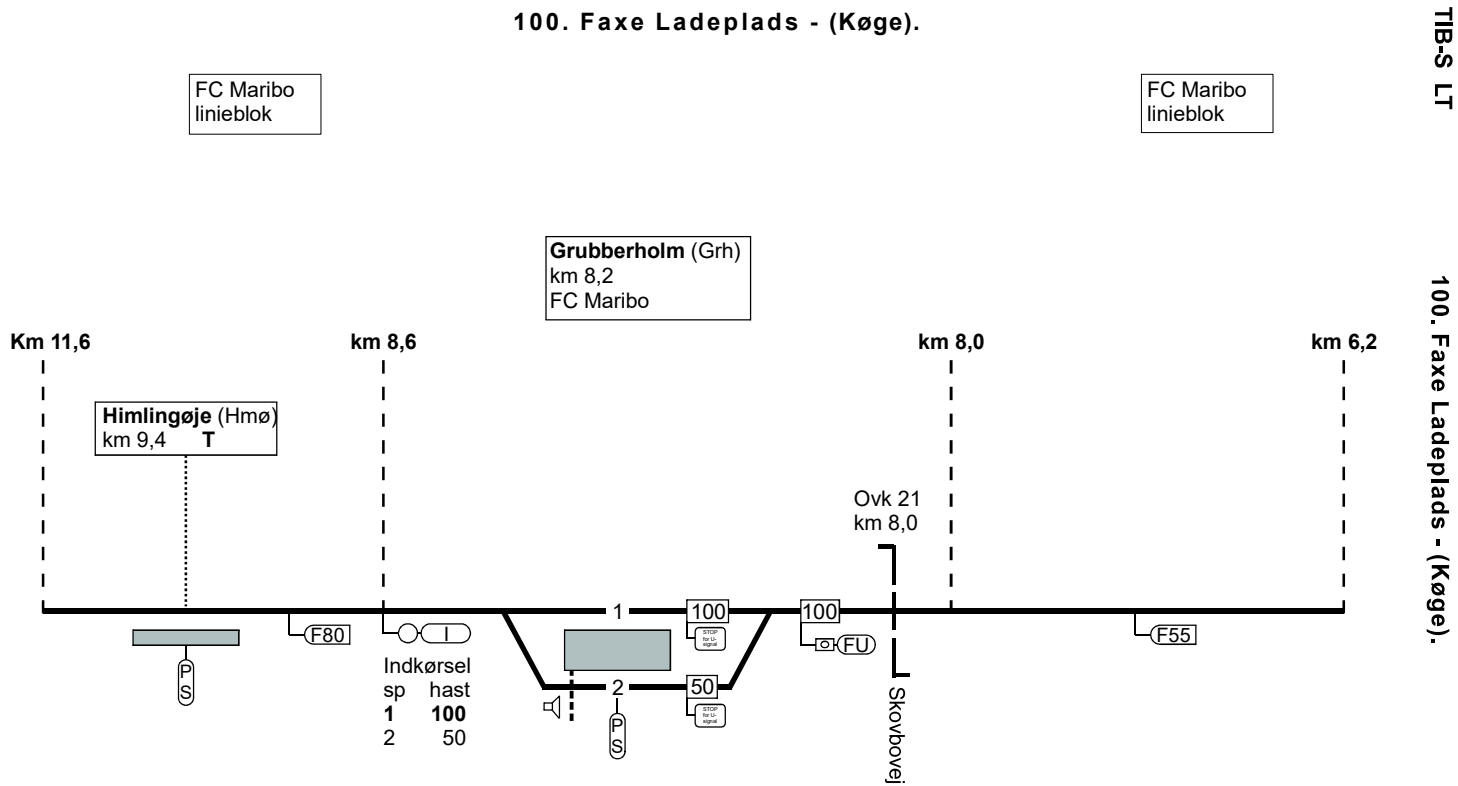
TIB-S LT



TIB-S LT



100. Faxe Ladeplads - (Køge).

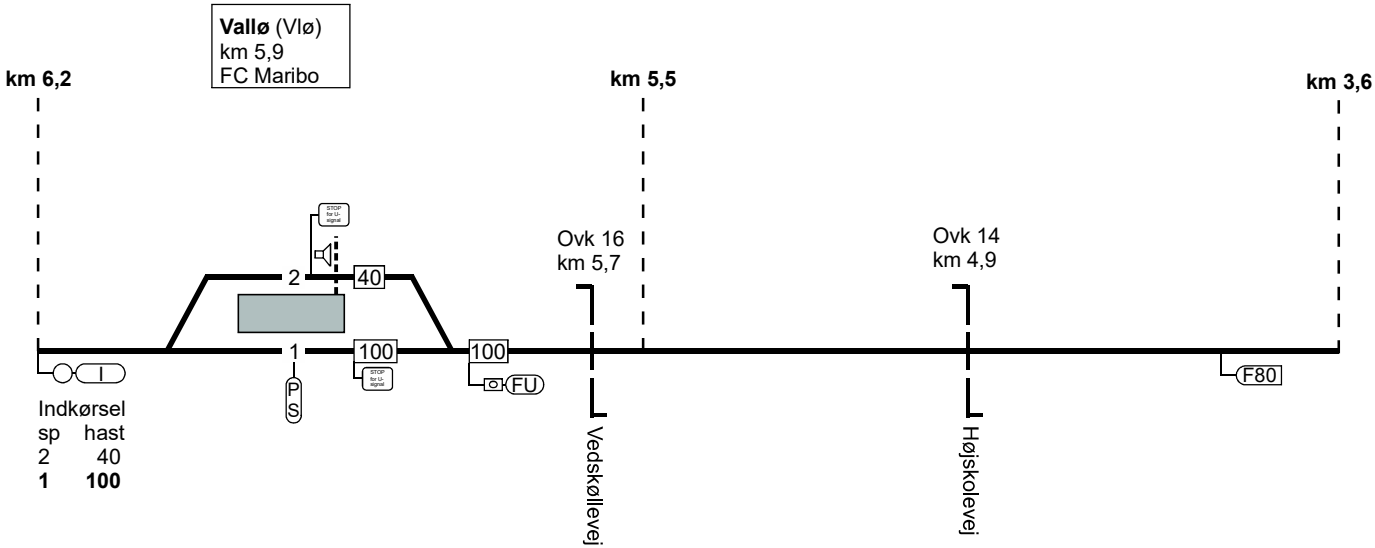


100. Faxe Ladeplads - (Køge).

FC Maribo
linieblok

TIB-S LT

100. Faxe Ladeplads - (Køge).

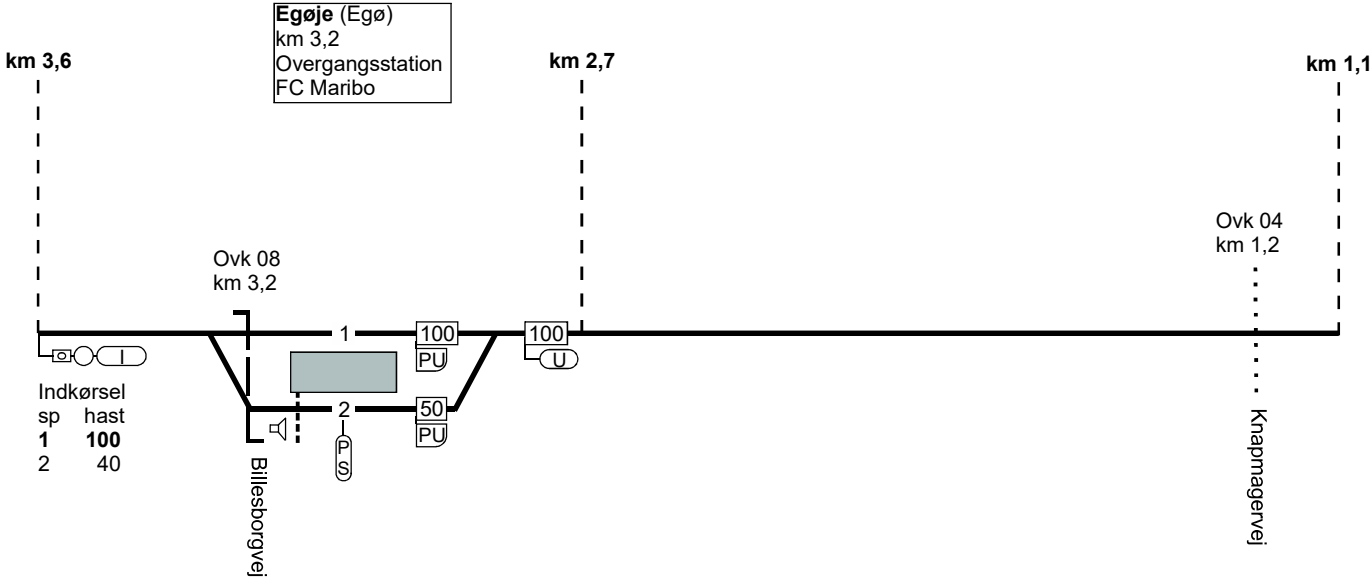


100. Faxe Ladeplads - (Køge).

FC Maribo
linieblok

TIB-S LT

100. Faxe Ladeplads - (Køge).



100. Faxe Ladeplads - (Køge).

TIB-S LT

100. Faxe Ladeplads - (Køge)



Togfølgestation	Perronlængde	Sporlængde	Kmp/Fc GSM-R nummer
Egøje	Spor 1 - 90 meter Spor 2 - 90 meter	Spor 1 - xxx meter Spor 2 - xxx meter	FC Maribo: Kj (ekskl) - Fxl 81 99 14 10
Vallø	Spor 1 - 102 meter Spor 2 - 102 meter	Spor 1 - xxx meter Spor 2 - xxx meter	FC Maribo: Kj (ekskl) - Fxl 81 99 14 10
Grubberholm	Spor 1 - 75 meter Spor 2 - 75 meter	Spor 1 - xxx meter Spor 2 - xxx meter	FC Maribo: Kj (ekskl) - Fxl 81 99 14 10
Hårlev	Spor 1 - 102 meter Spor 2 - 78 meter Spor 3 - 78 meter Spor 4 - xxx meter	Spor 1 - xxx meter Spor 2 - xxx meter Spor 3 - xxx meter Spor 4 - xxx meter	FC Maribo: Kj (ekskl) - Fxl 81 99 14 10
Karise	Spor 1 - 82 meter Spor 2 - 82 meter	Spor 1 - xxx meter Spor 2 - xxx meter	FC Maribo: Kj (ekskl) - Fxl 81 99 14 10

TIB-S LT

100. (Køge) - Faxe Ladeplads.

Togfølgestation	Sporlængde	Sporlængde	Kmp/Fc GSM-R nummer
Faxe Syd	Spor 1 - 80 meter Spor 2 - xxx meter	Spor 1 - xxx meter Spor 2 - xxx meter	FC Maribo: Kj (ekskl) - Fxl 81 99 14 10
Faxe Ladeplads	Spor 1 - 92 meter Spor 2 - xxx meter	Spor 1 - xxx meter Spor 2 - xxx meter	FC Maribo: Kj (ekskl) - Fxl 81 99 14 10

TIB-S LT

100. Køge - Faxe Ladeplads.

101. Hårlev - Rødvig.

Strækningshastighed

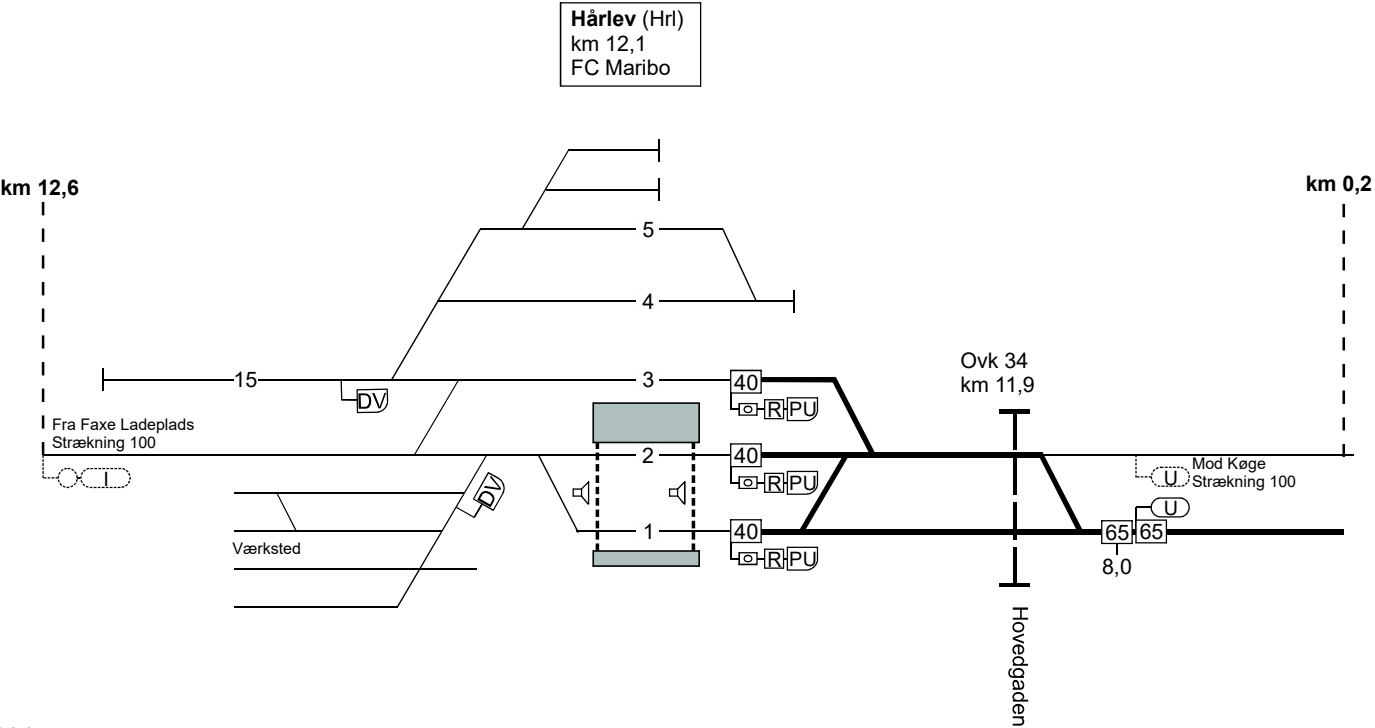
Delstrækning	Strækningshastighed (km/t)
Hårlev - Rødvig	100

TIBS LT

101. Hårlev - Rødvig.

101. Hårlev - Rødvig.

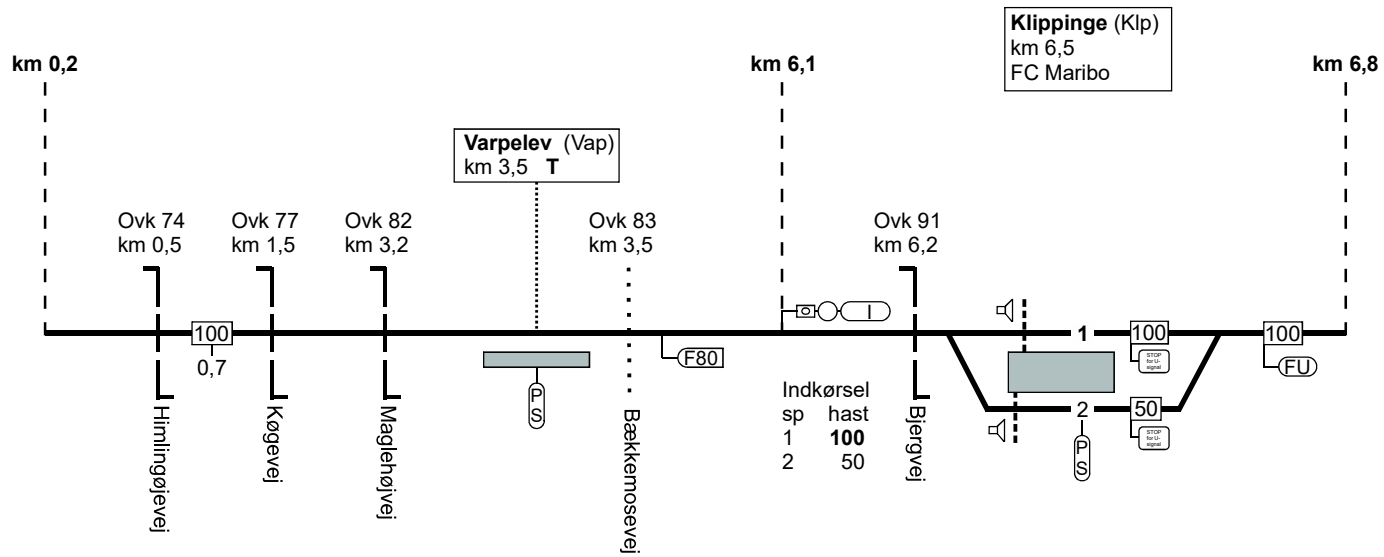
TIB-S LT



101. Hårlev - Rødvig.

FC Maribo
linieblok

101. Hårlev - Rødvig.



101. Hårlev - Rødvig.

TB-S LT

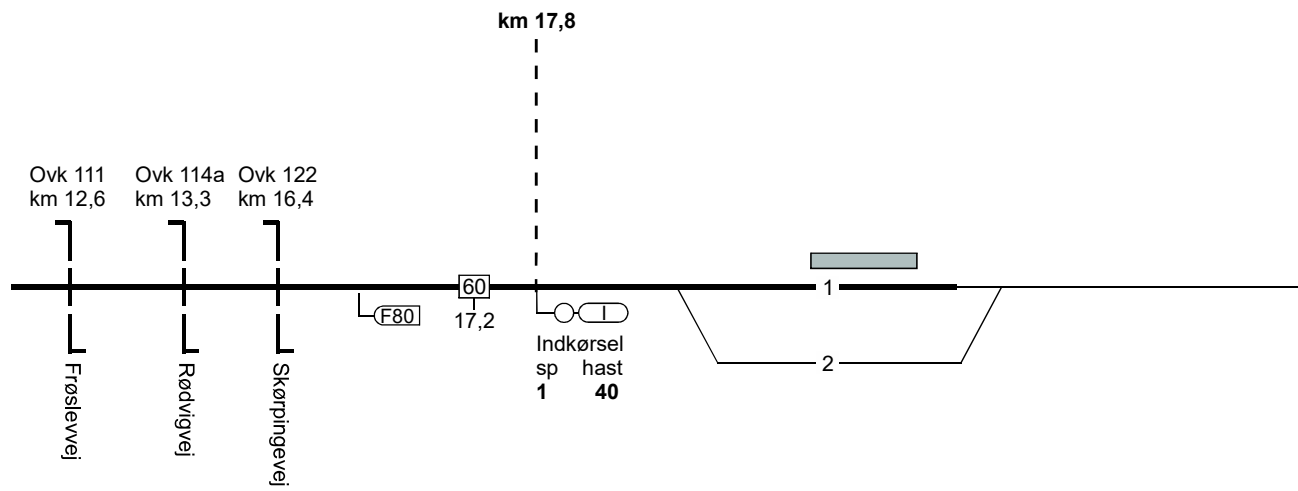


101. Hårlev - Rødvig.

101. Hårlev - Rødvig.

FC Maribo
linieblok

Rødvig (Rdg)
km 18,0
FC Maribo

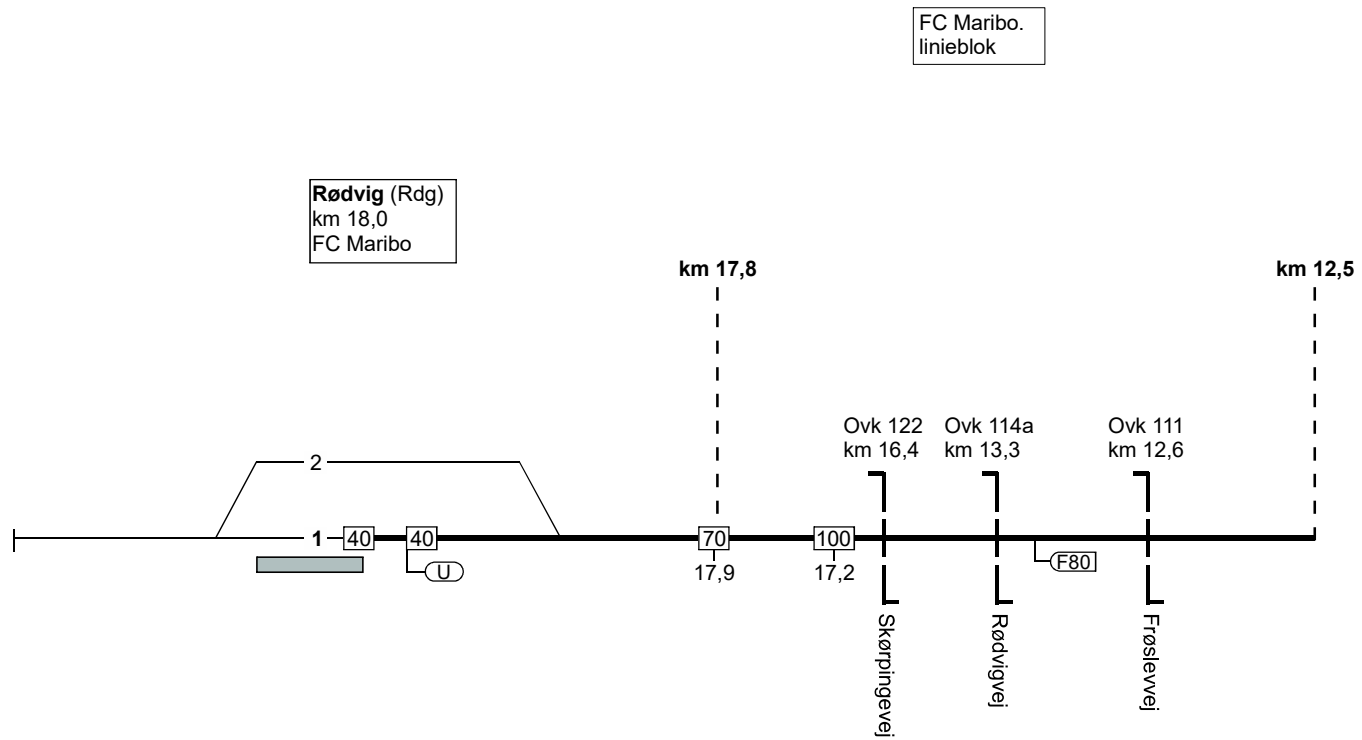


TB-S LT

101. Hårlev - Rødvig.

101. Rødvig - Hårlev.

TB-S LT

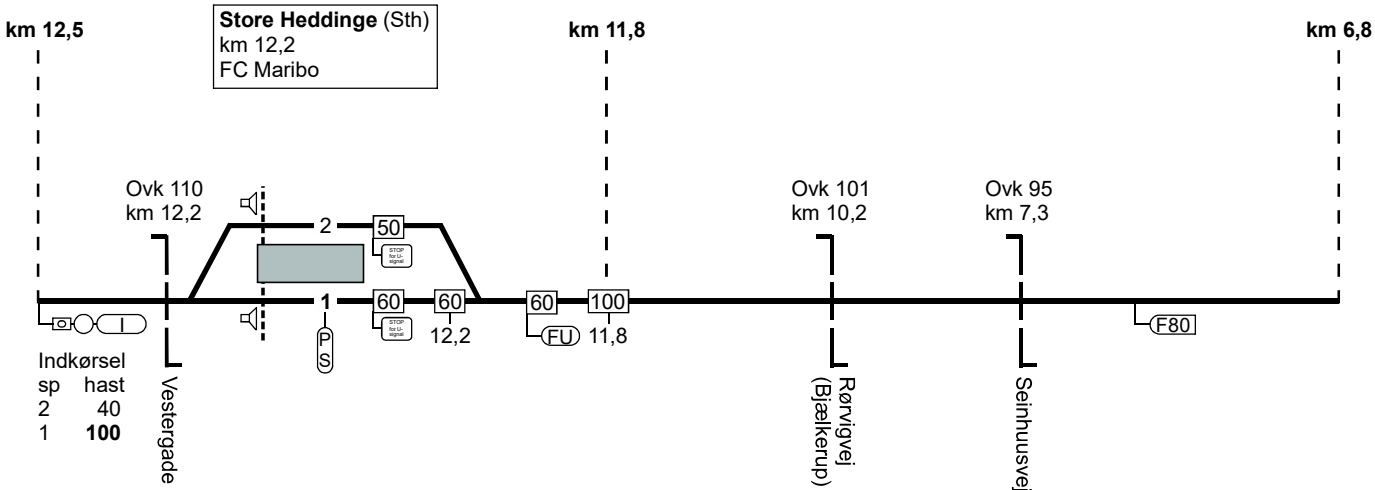


101. Rødvig - Hårlev.

101. Rødvig - Hårlev.

FC Maribo
linieblok

TIB-S LT

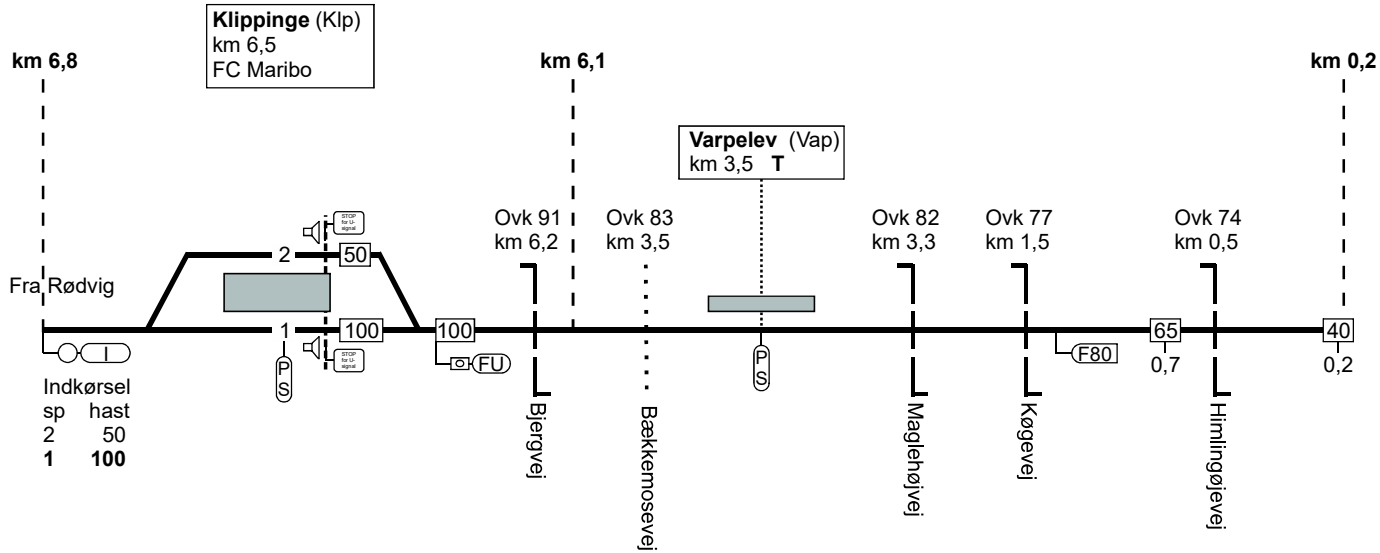


101. Rødvig - Hårlev.

101. Rødvig - Hårlev.

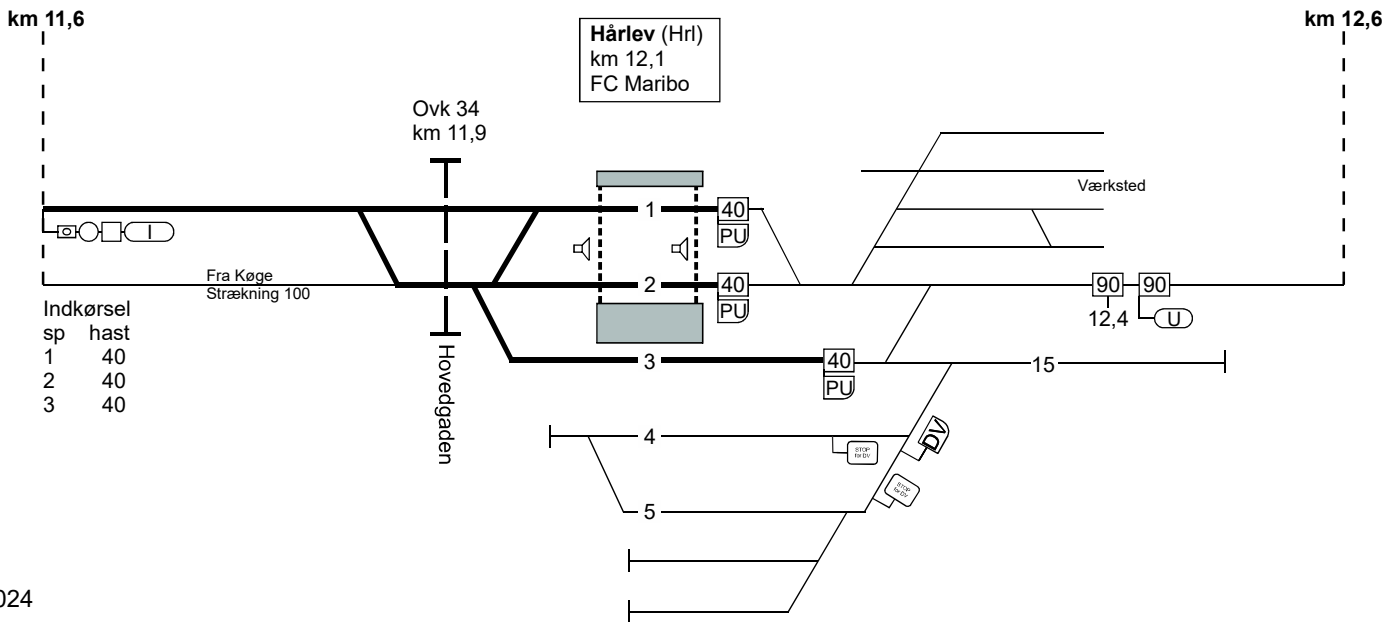
FC Maribo
linieblok

TIB-S LT



101. Rødvig - Hårlev.

TB-S LT



101. Rødvig - Hårlev.

Togfølgestation	Perronlængde	Standsningssted	Kmp/Fc GSM-R nummer
Hårlev	Spor 1 - 102 meter Spor 2 - 78 meter Spor 3 - 78 meter	Spor 1 - xxx meter Spor 2 - xxx meter Spor 3 - xxx meter	FC Maribo: Hrl - Rdg 81 99 14 10
Klippinge	Spor 1 - 84 meter Spor 2 - 84 meter	Spor 1 - xxx meter Spor 2 - xxx meter	FC Maribo: Hrl - Rdg 81 99 14 10
Store Heddinge	Spor 1 - 80 meter Spor 2 - 80 meter	Spor 1 - xxx meter Spor 2 - xxx meter	FC Maribo: Hrl - Rdg 81 99 14 10
Rødvig	Spor 1 - 42 meter Spor 2 - xxx meter	Spor 1 - xxx meter Spor 2 - xxx meter	FC Maribo: Hrl - Rdg 81 99 14 10

02.10.2024

TIBS LT

101. Hårlev - Rødvig.

Side 140

140. (Holbæk) - Nykøbing Sj.

TIB-S LT

140. (Holbæk) - Nykøbing Sj.

Strækningshastighed

Delstrækning	Strækningshastighed (km/t)
Holbæk - Svinninge	120
Svinninge - Nykøbing Sj.	100 Kmt

FC Maribo
linieblok

140. (Holbæk) - Nykøbing Sj.

Diagram illustrating the proposed road layout for the bypass of the Østtangenten in Kalundborg, showing distances and speed limits.

- Main Road (Østtangenten):**
 - Speed limit: 120 km/h (indicated by a box with '120').
 - Section length: 0.8 km (indicated by a box with '0,8').
 - Marker: Mærke 17,5 opstillet 600 m. foran Stenhus (Marker 17.5 installed 600 m. before Stenhus).
- Side Road (Kalundborgvej):**
 - Speed limit: 60 km/h (indicated by a box with '60').
 - Distance from start of bypass: 2.7 km (indicated by 'Ovk 01 km 2,7').
 - Distance from end of bypass: 4.5 km (indicated by 'km 4,5').
- Other Features:**
 - Stenhus (shut) at 1.3 km (indicated by 'Stenhus (shut) km 1,3 T').
 - Mod Kalundborg (indicated by 'Mod Kalundborg').
 - km 0,7 (indicated by 'km 0,7').
 - Distance markers: 3, 2a, 2, 1 (indicated by '3', '2a', '2', '1').
 - Speed limit markers: 40, 40, 60, 60 (indicated by '40', '40', '60', '60').
 - Other markers: PU, U, PS, F80 (indicated by 'PU', 'U', 'PS', 'F80').

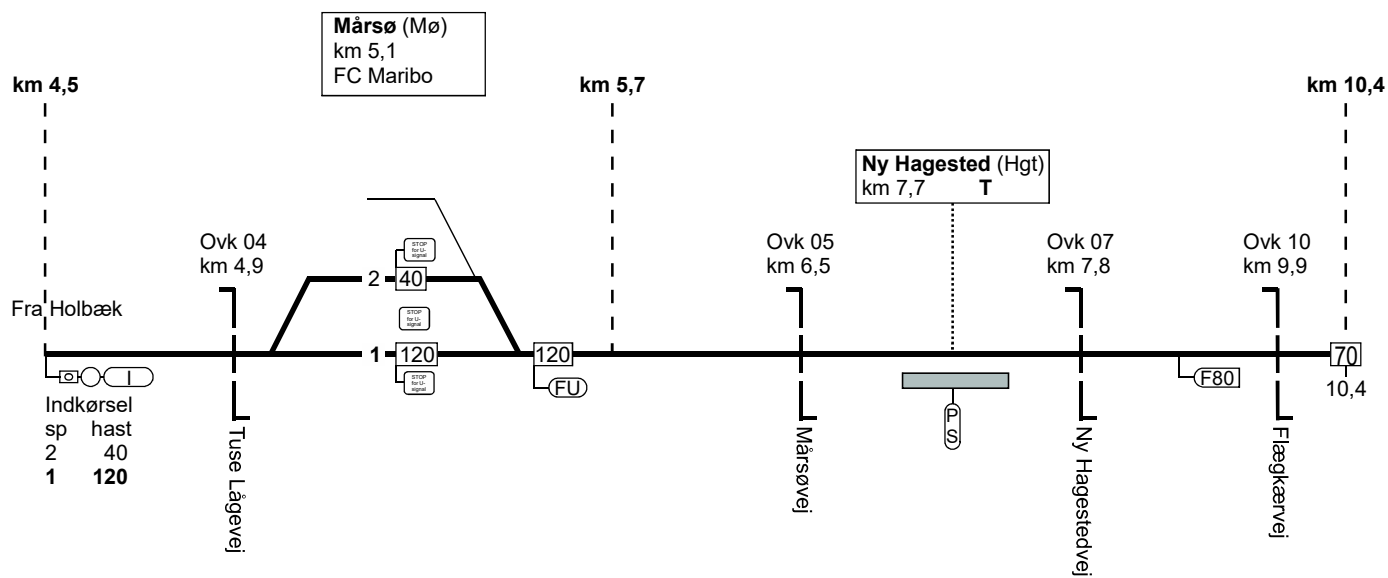
Side 142

140. (Holbæk) - Nykøbing Sj.

FC Maribo
linieblok

TIB-S LT

140. (Holbæk) - Nykøbing Sj.

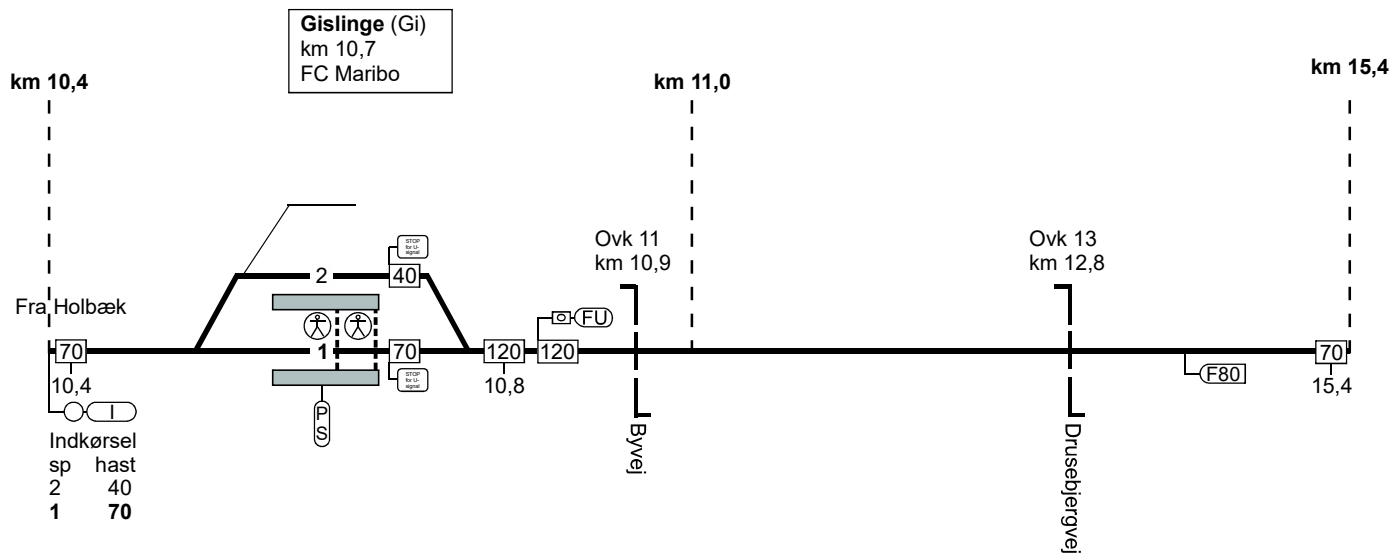


140. (Holbæk) - Nykøbing Sj.

TB-S LT

FC Maribo
linieblok

140. (Holbæk) - Nykøbing Sj.

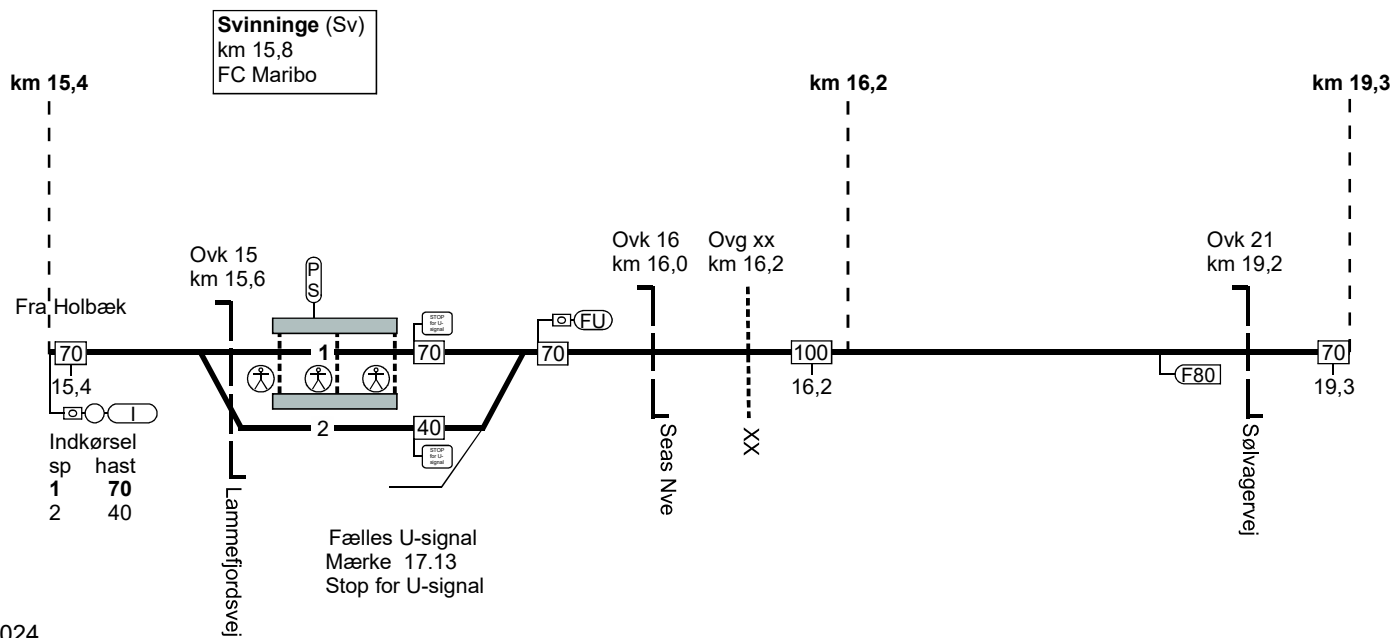


140. (Holbæk) - Nykøbing Sj.

TB-S LT

FC Maribo
linieblok

140. (Holbæk) - Nykøbing Sj.



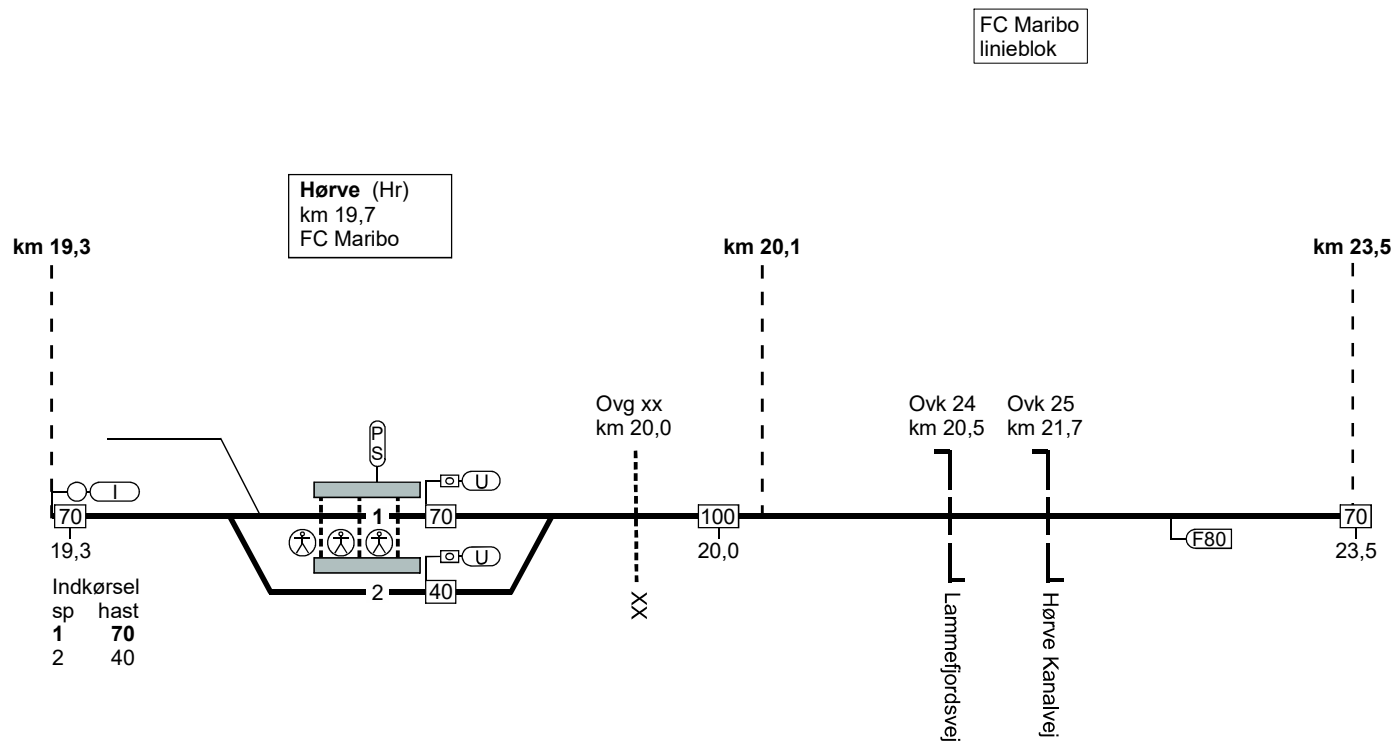
02.10.2024

Side 145

140. (Holbæk) - Nykøbing Sj.

TIB-S LT

140. (Holbæk) - Nykøbing Sj.



02.10.2024

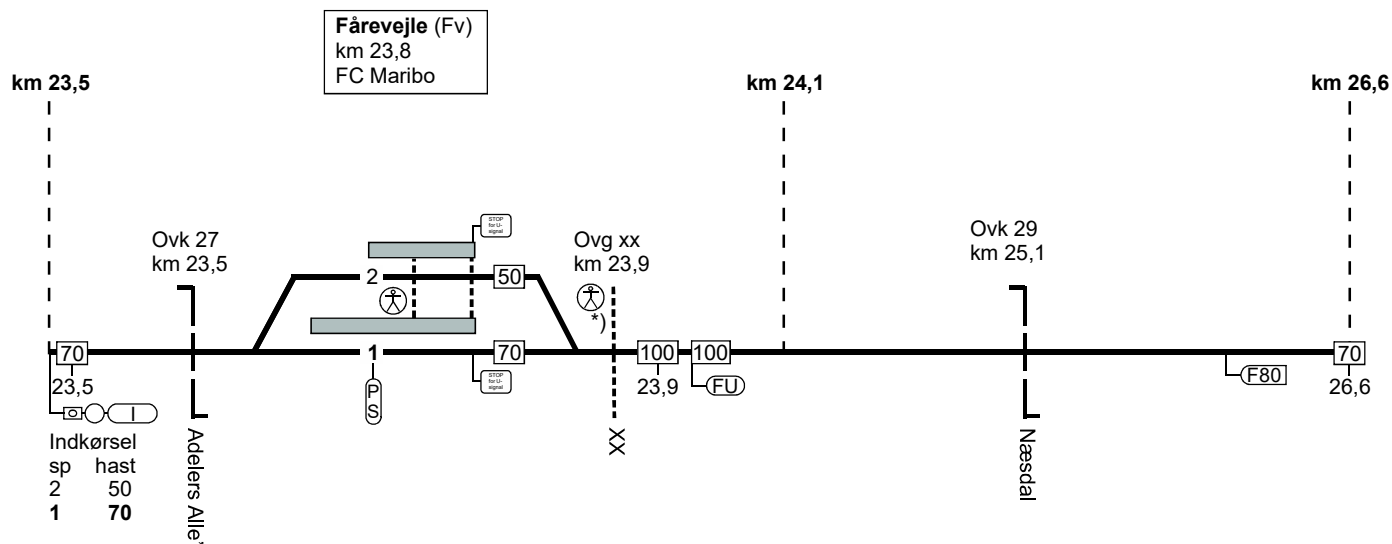
Side 146

140. (Holbæk) - Nykøbing Sj.

TIB-S LT

FC Maribo
linieblok

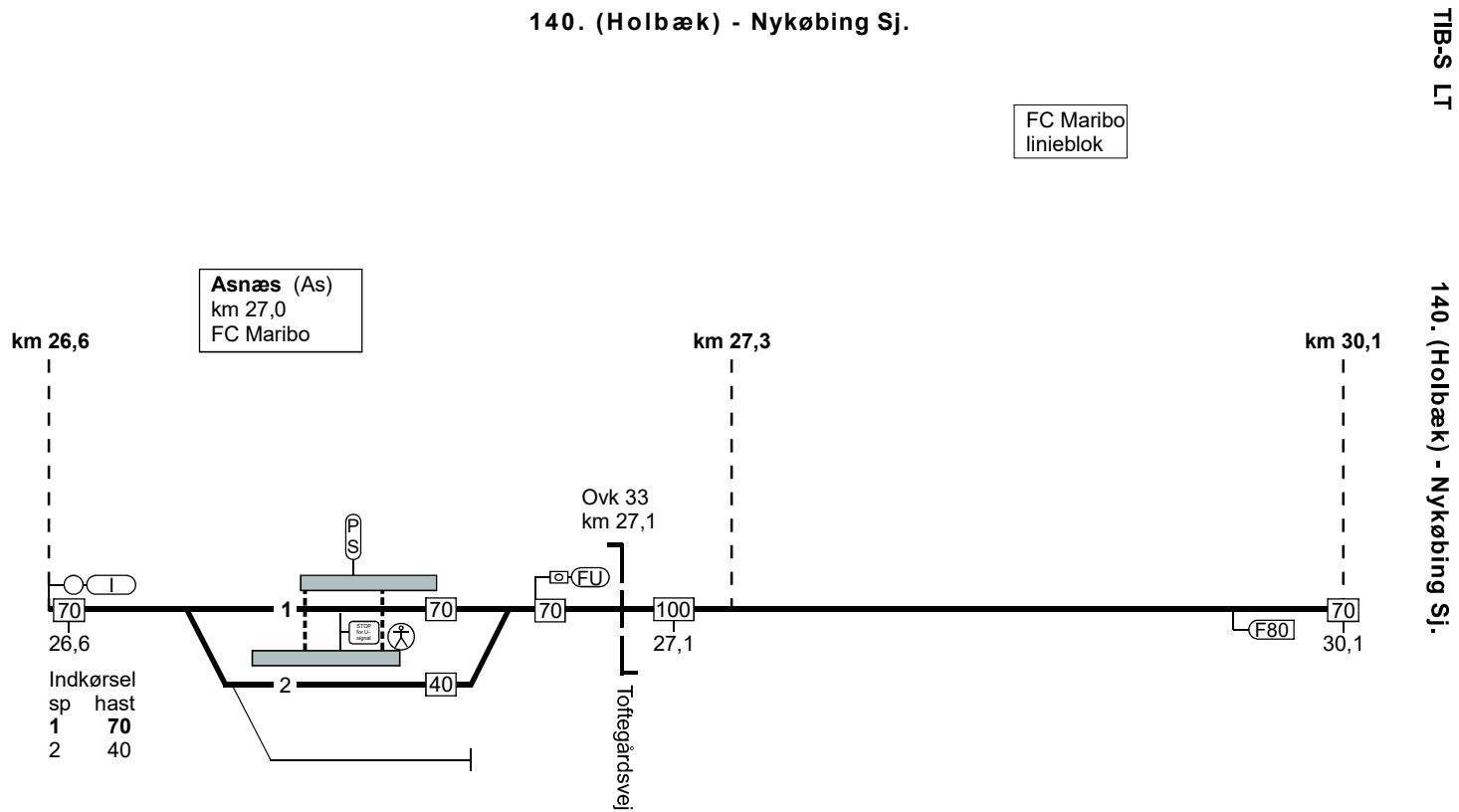
140. (Holbæk) - Nykøbing Sj.



02.10.2024

Side 147

140. (Holbæk) - Nykøbing Sj.

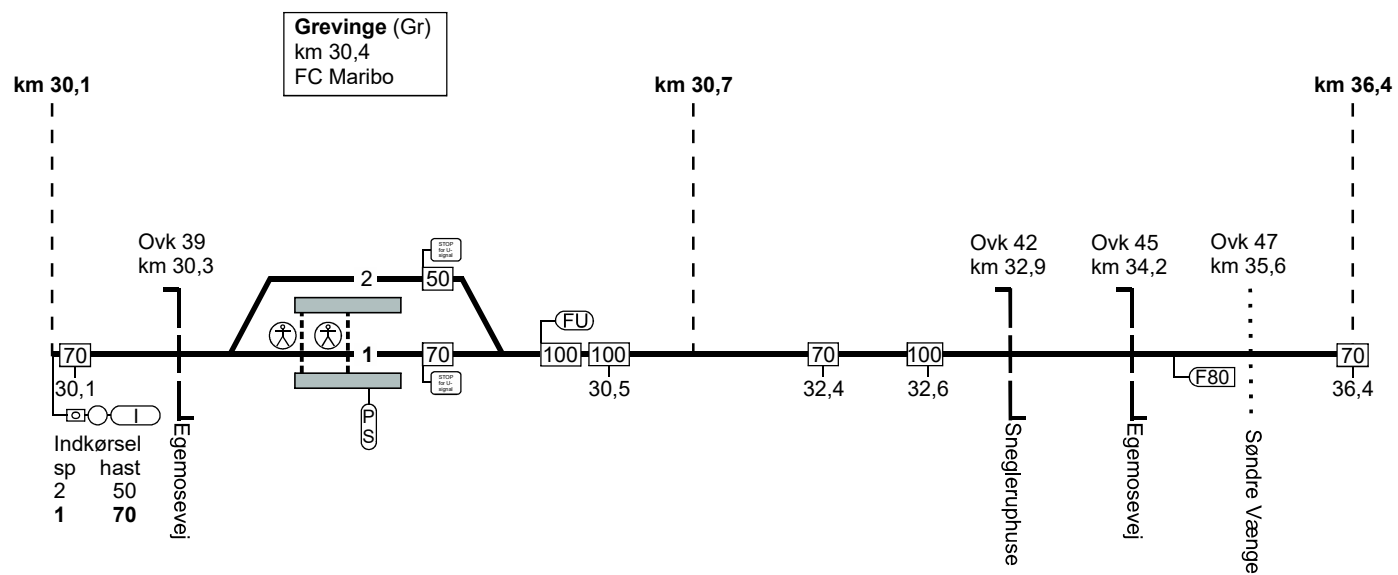


140. (Holbæk) - Nykøbing Sj.

FC Maribo
linieblok

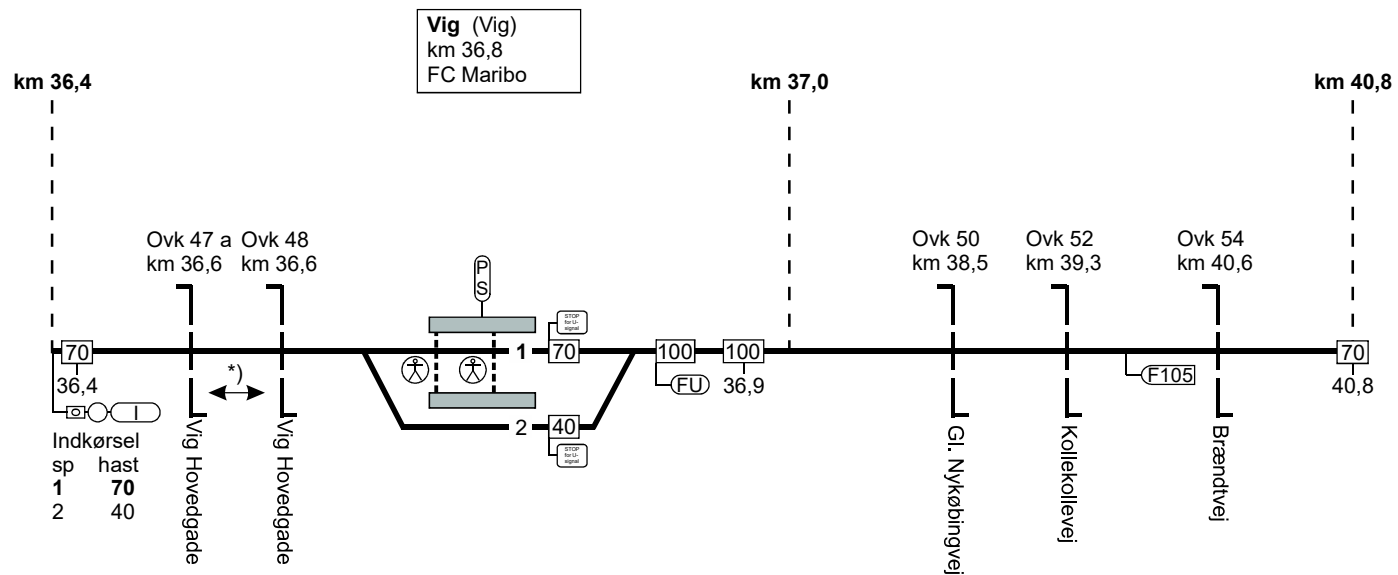
TB-S LT

140. (Holbæk) - Nykøbing Sj.



FC Maribo
linieblok

140. (Holbæk) - Nykøbing Sj.



*) = overkørslerne har
 ↔ fælles uordenssignal

TIB-S LT

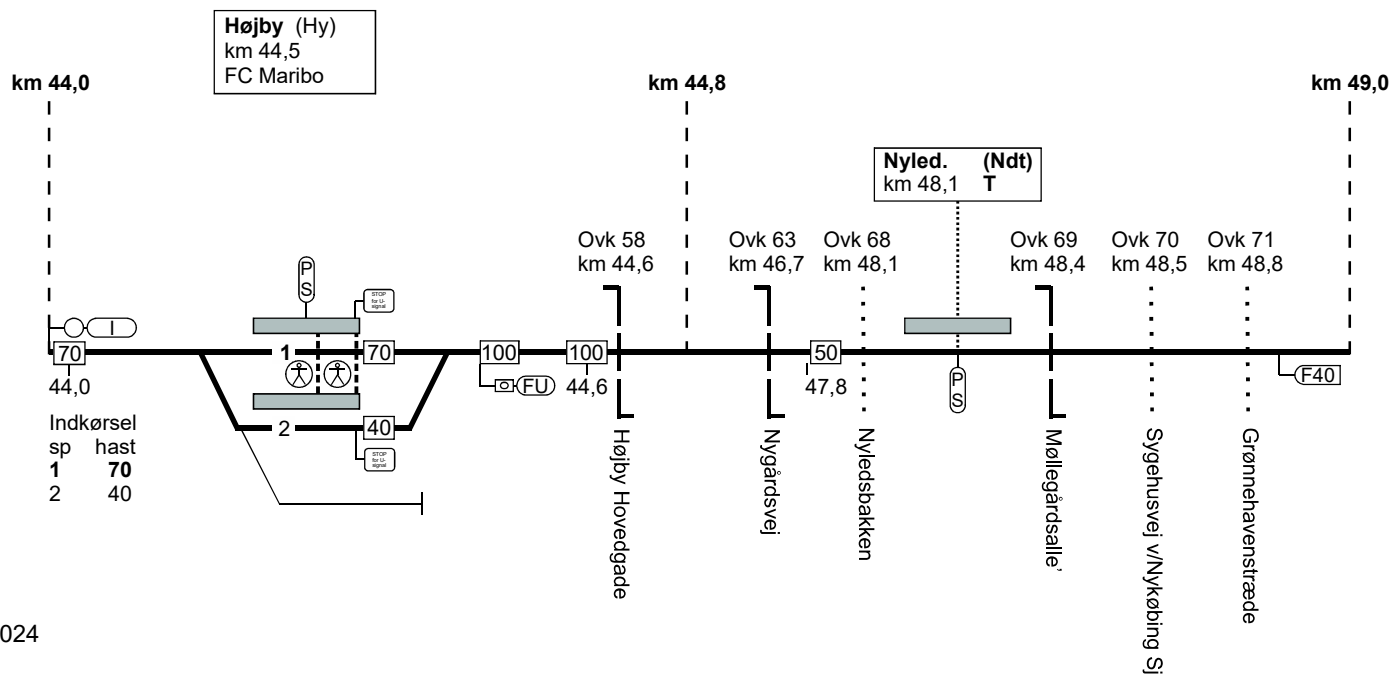


140. (Holbæk) - Nykøbing Sj.

FC Maribo
linieblok

TIB-S LT

140. (Holbæk) - Nykøbing Sj.



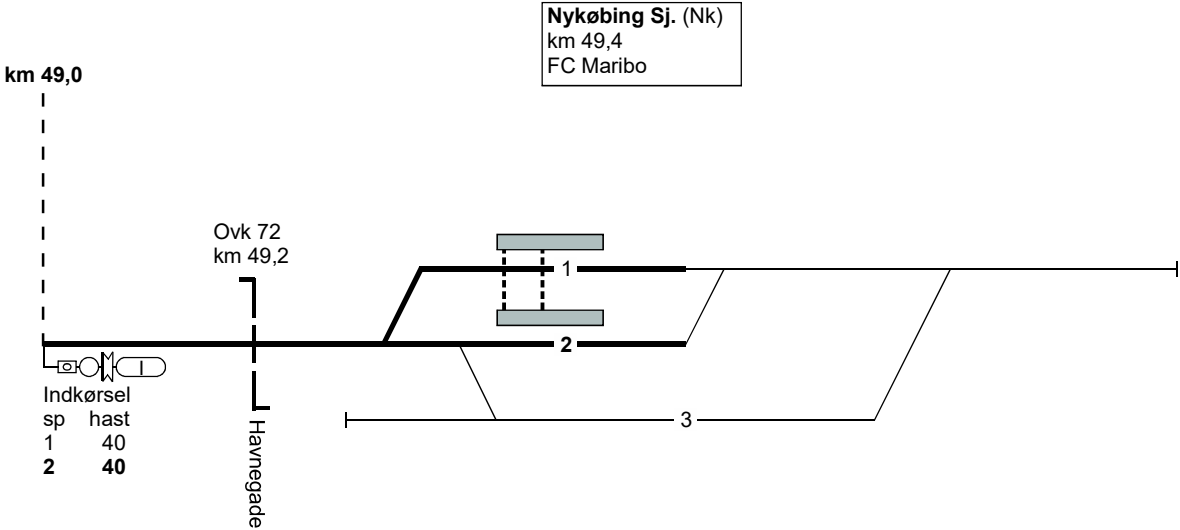
02.10.2024

Side 152

140. (Holbæk) - Nykøbing Sj.

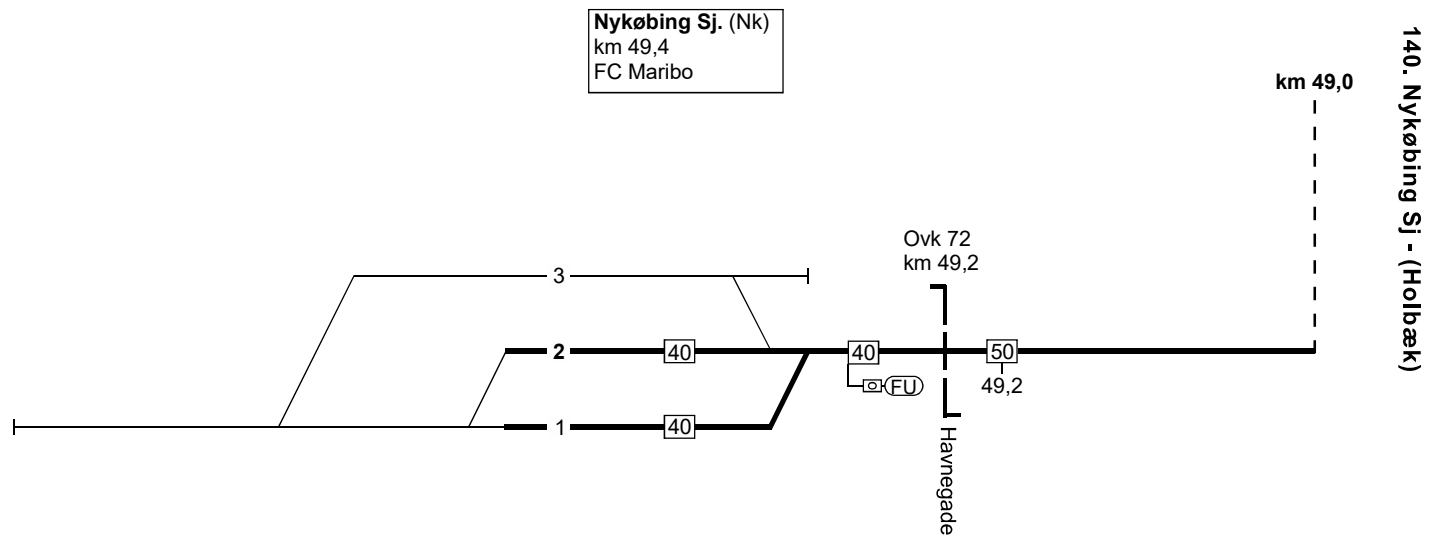
TB-S LT

140. (Holbæk) - Nykøbing Sj.



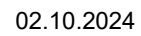
140. Nykøbing Sj - (Holbæk)

TB-S LT



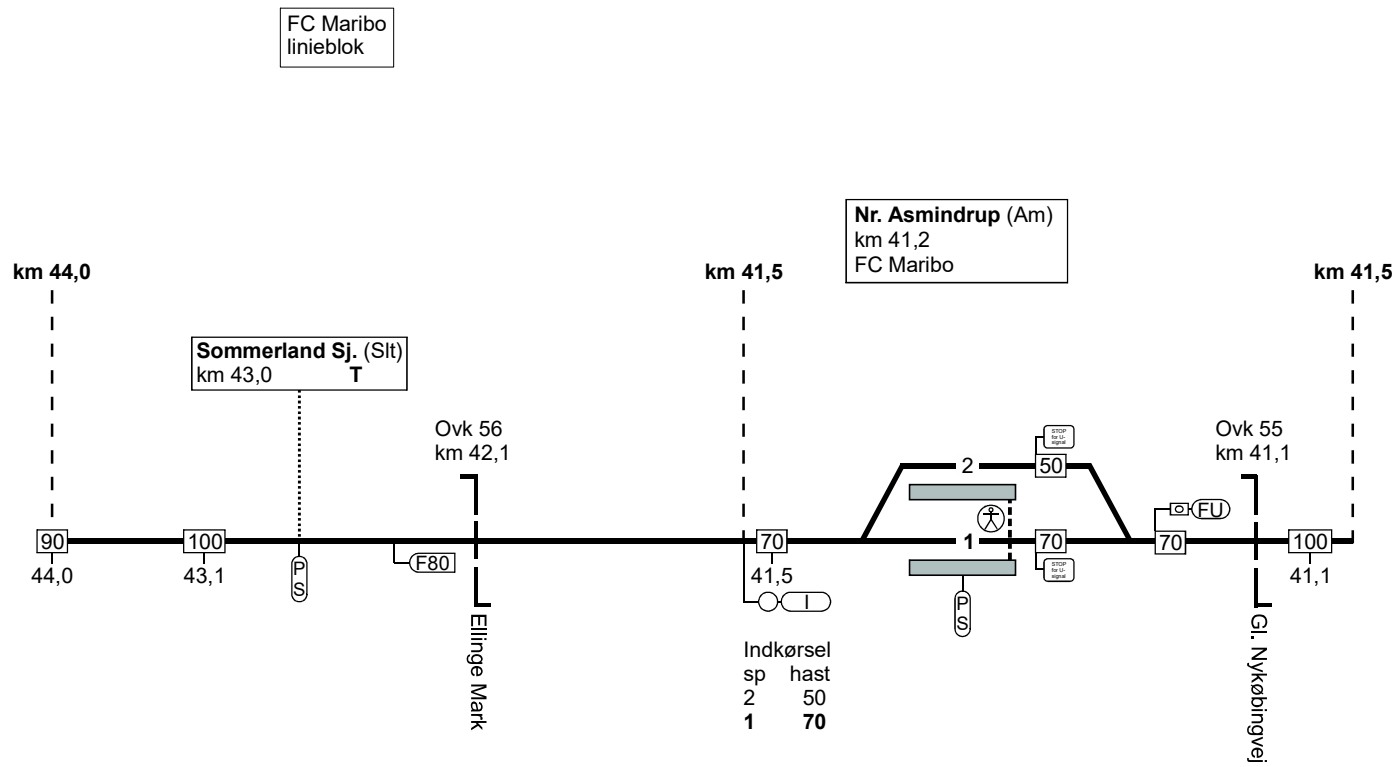
FC Maribo
linieblok

140. Nykøbing Sj - (Holbæk)



140. Nykøbing Sj - (Holbæk)

TB-S LT

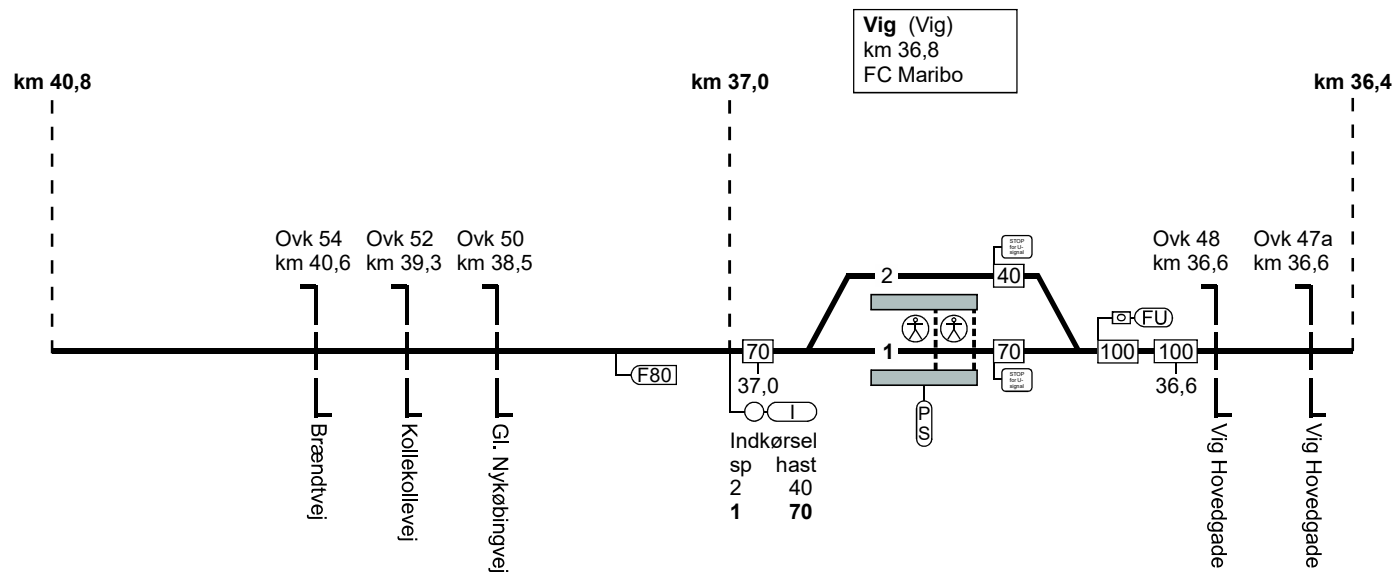


140. Nykøbing Sj - (Holbæk)

140. Nykøbing Sj - (Holbæk)

FC Maribo
linieblok

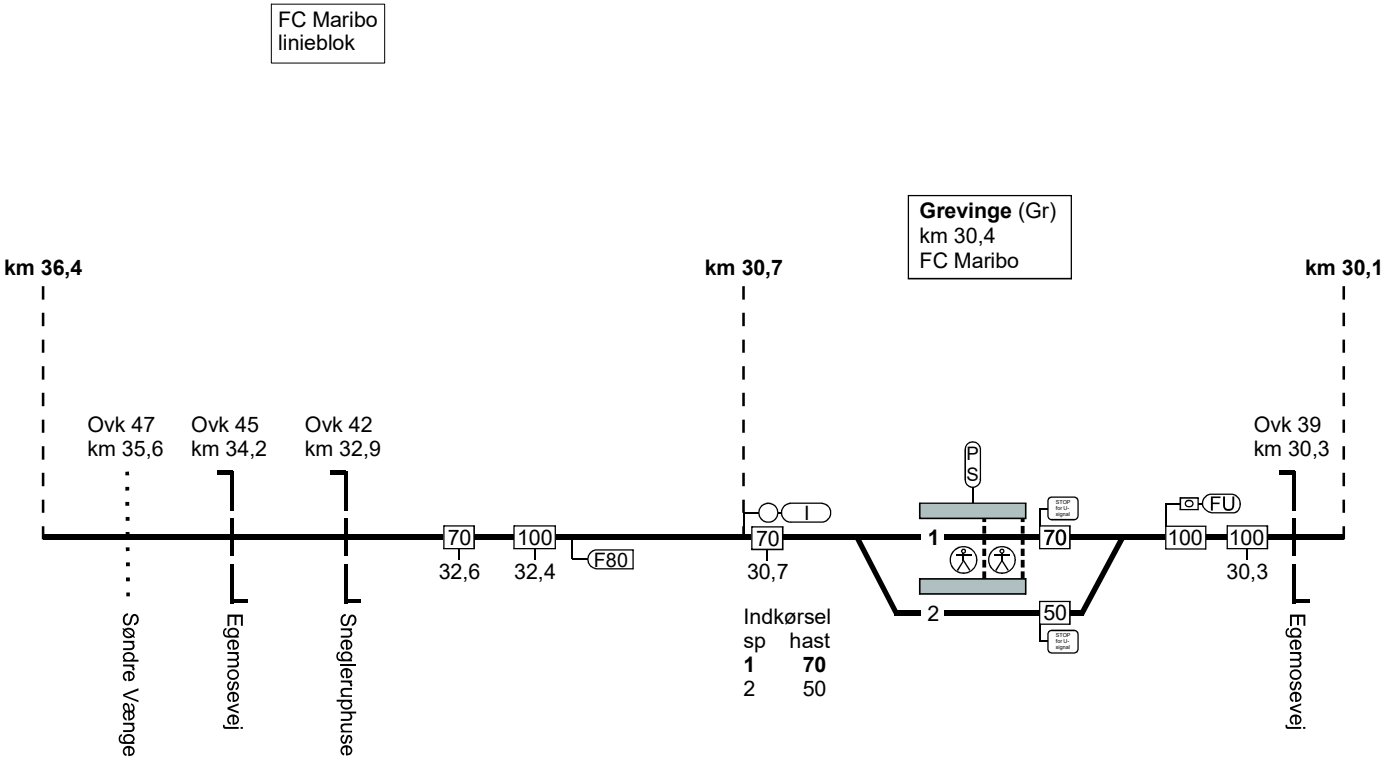
TB-S LT



140. Nykøbing Sj - (Holbæk)

140. Nykøbing Sj - (Holbæk)

TB-S LT

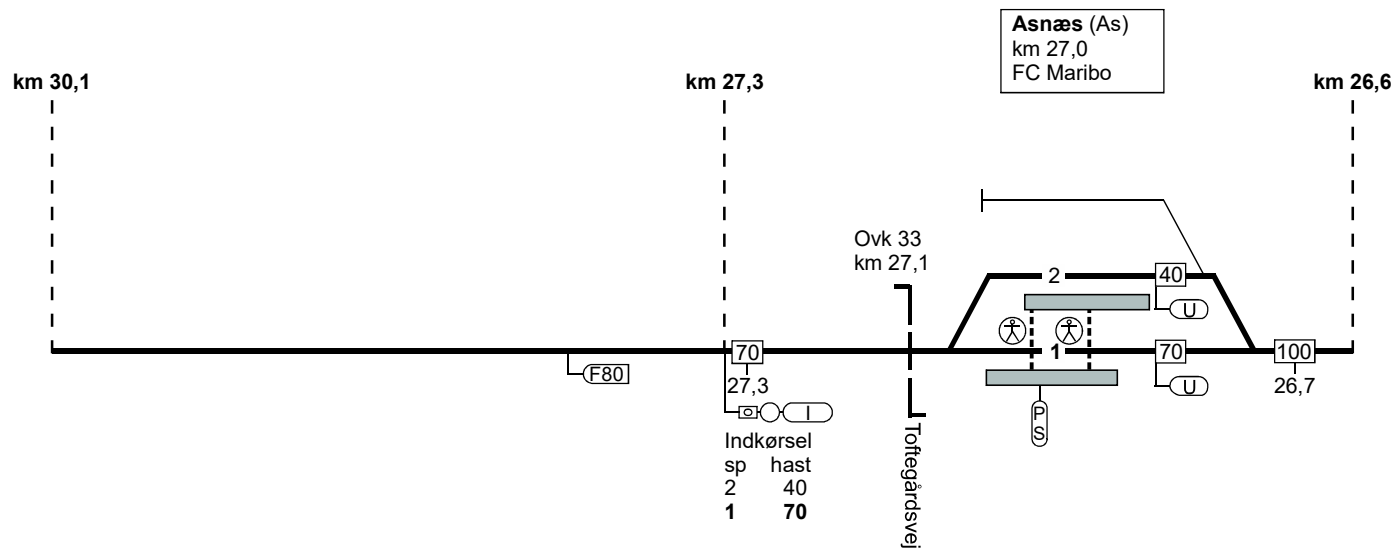


140. Nykøbing Sj - (Holbæk)

140. Nykøbing Sj - (Holbæk)

FC Maribo
linieblok

TIB-S LT



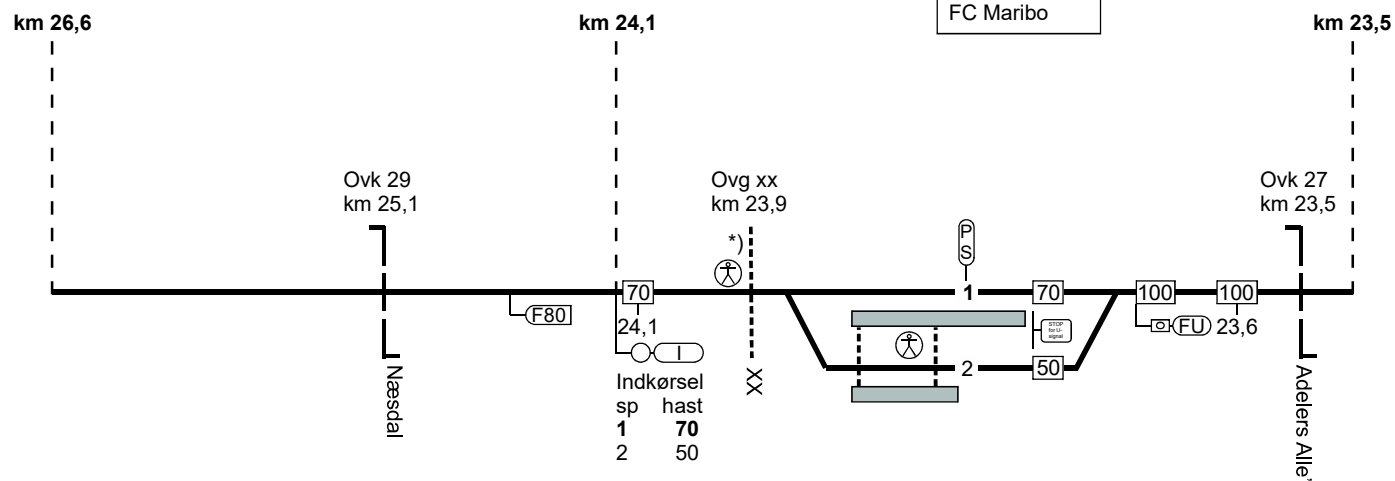
140. Nykøbing Sj - (Holbæk)

140. Nykøbing Sj - (Holbæk)

FC Maribo
linieblok

TIB-S LT

140. Nykøbing Sj - (Holbæk)



02.10.2024

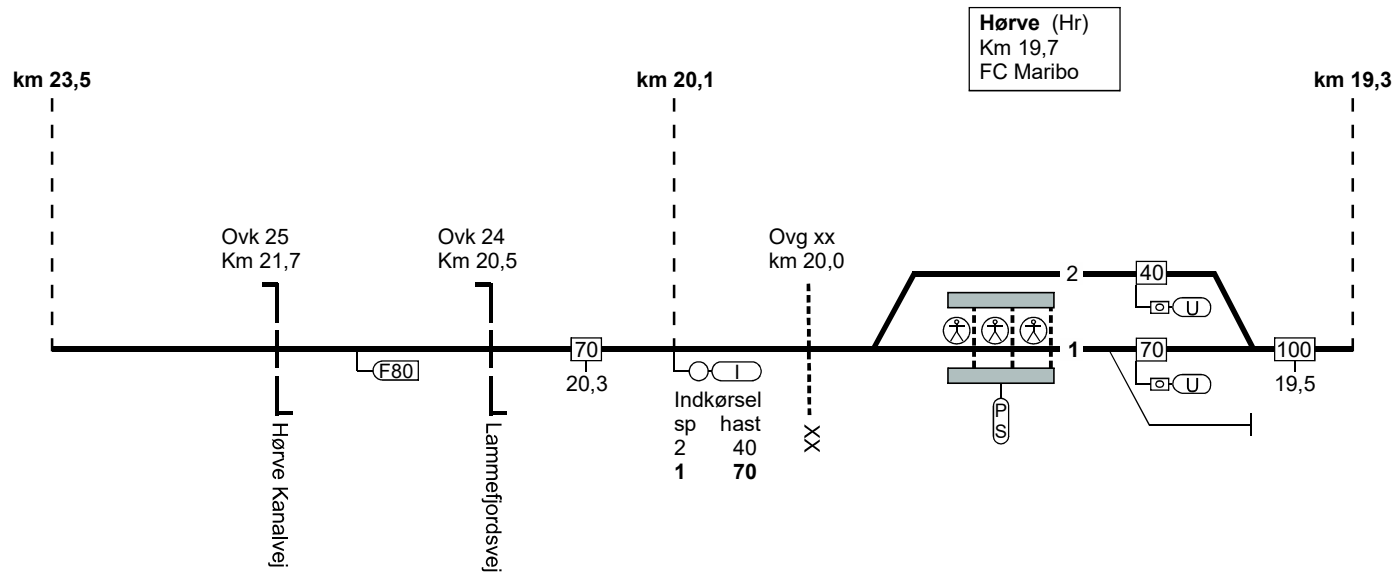
*)
Overgang udstyret
med Rød mand

Side 160

140. Nykøbing Sj - (Holbæk)

FC Maribo
linieblok

TB-S LT

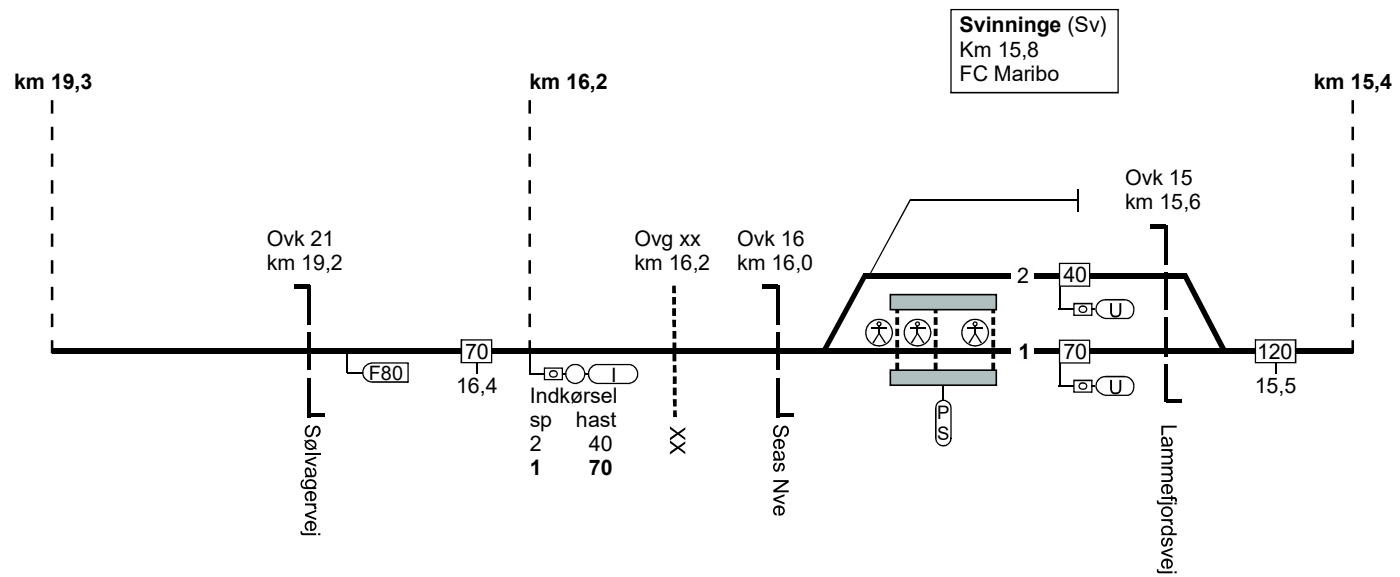


140. Nykøbing Sj - (Holbæk)

140. Nykøbing Sj - (Holbæk)

FC Maribo
linieblok

TB-S LT

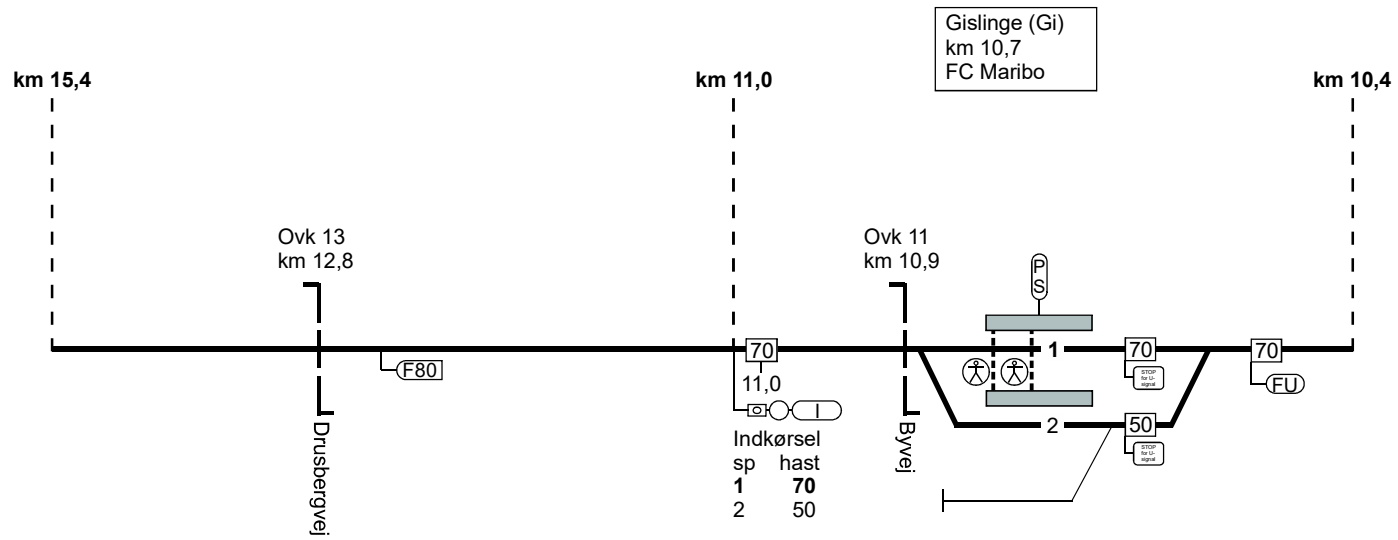


140. Nykøbing Sj - (Holbæk)

140. Nykøbing Sj - (Holbæk)

TB-S LT

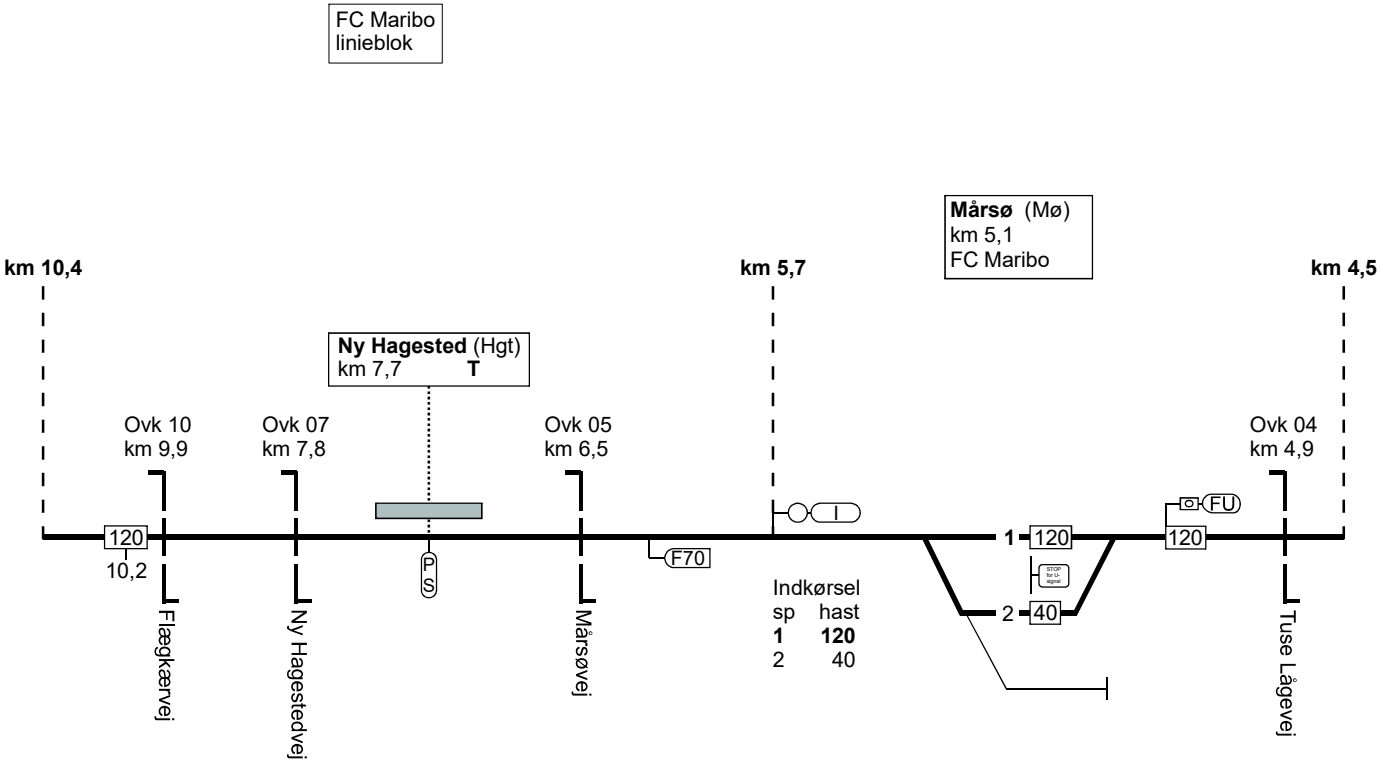
FC Maribo
linieblok



140. Nykøbing Sj - (Holbæk)

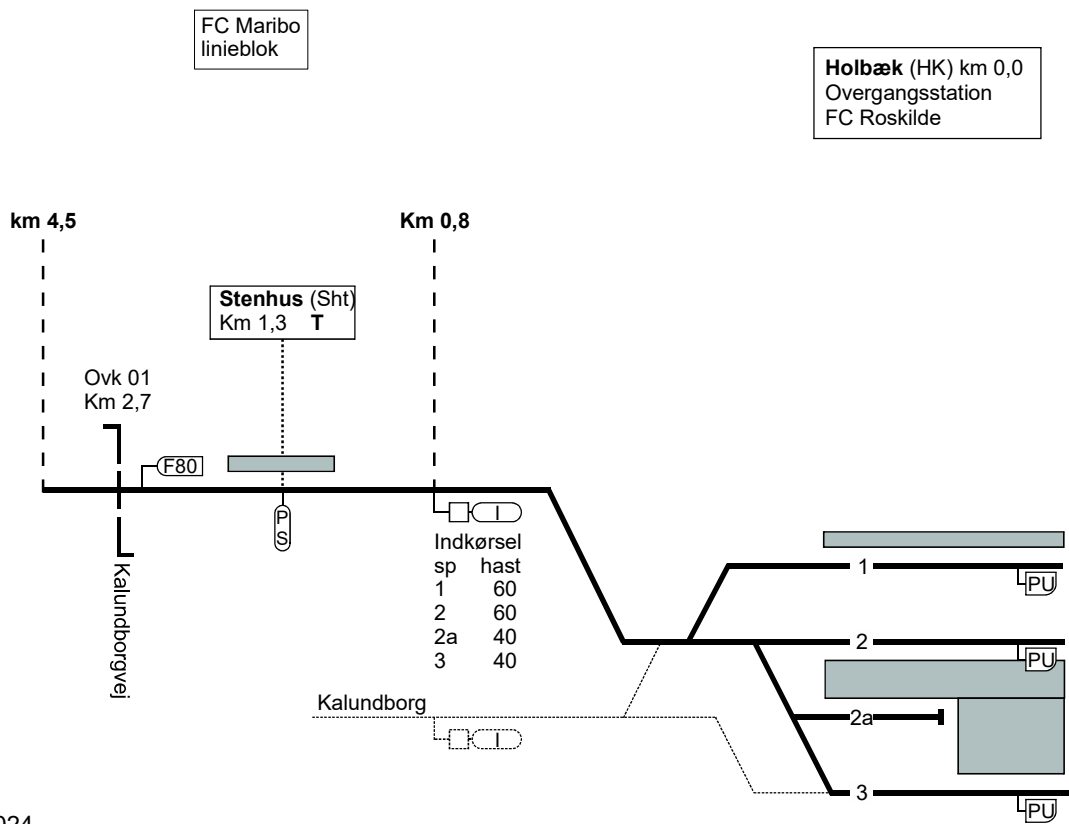
140. Nykøbing Sj - (Holbæk)

TB-S LT



140. Nykøbing Sj - (Holbæk)

140. Nykøbing Sj - (Holbæk)



TB-S LT

140. Nykøbing Sj - (Holbæk)

02.10.2024

Togfølgestation	Perronlængde	Sporlængde	Kmp/Fc GSM-R nummer
Holbæk	Spor 1 - xxx meter Spor 2 - xxx meter Spor 2a - 128 meter Spor 3 - xxx meter	Spor 1 - xxx meter Spor 2 - xxx meter Spor 2a - xxx meter Spor 3 - xxx meter	FC Roskilde: 46 37 07 90
Mårsø	Spor 1 - xxxmeter Spor 2 - xxx meter	Spor 1 - xxx meter Spor 2 - xxx meter	FC Maribo: Hk (eskl.) - Nk 81 99 14 12
Gislinge	Spor 1 - 120 meter Spor 2 - 120 meter	Spor 1 - xxx meter Spor 2 - xxx meter	FC Maribo: Hk (eskl.) - Nk 81 99 14 12
Svinninge	Spor 1 - 146 meter Spor 2 - 88 meter	Spor 1 - xxx meter Spor 2 - xxx meter	FC Maribo: Hk (eskl.) - Nk 81 99 14 12
Hørve	Spor 1 - 120 meter Spor 2 - 120 meter	Spor 1 - xxx meter Spor 2 - xxx meter	FC Maribo: Hk (eskl.) - Nk 81 99 14 12
Fårevejle	Spor 1 - 118 meter Spor 2 - 52 meter	Spor 1 - xxx meter Spor 2 - xxx meter	FC Maribo: Hk (eskl.) - Nk 81 99 14 12

TIB-S LT

140. (Holbæk) - Nykøbing Sj.

Side 166

02.10.2024

Togfølgestation	Perronlængde	Sporlængde	Kmp/Fc GSM-R nummer
Asnæs	Spor 1 - 126 meter Spor 2 - 116 meter	Spor 1 - xxx meter Spor 2 - xxx meter	FC Maribo: Hk (eskl.) - Nk 81 99 14 12
Grevinge	Spor 1 - 120 meter Spor 2 - 120 meter	Spor 1 - xxx meter Spor 2 - xxx meter	FC Maribo: Hk (eskl.) - Nk 81 99 14 12
Vig	Spor 1 - 120 meter Spor 2 - 120 meter	Spor 1 - xxx meter Spor 2 - xxx meter	FC Maribo: Hk (eskl.) - Nk 81 99 14 12
Nr. Asmindrup	Spor 1 - 106 meter Spor 2 - 110 meter	Spor 1 - xxx meter Spor 2 - xxx meter	FC Maribo: Hk (eskl.) - Nk 81 99 14 12
Højby	Spor 1 - 166 meter Spor 2 - 166 meter	Spor 1 - xxx meter Spor 2 - xxx meter	FC Maribo: Hk (eskl.) - Nk 81 99 14 12
Nykøbing Sj.	Spor 1 - 120 meter Spor 2 - 166 meter	Spor 1 - xxx meter Spor 2 - xxx meter	FC Maribo: Hk (eskl.) - Nk 81 99 14 12

TIB-S LT

140. (Holbæk) - Nykøbing Sj.

Side 167

150. (Slagelse) - Høng og 151. Høng - Tølløse

Strækningshastighed

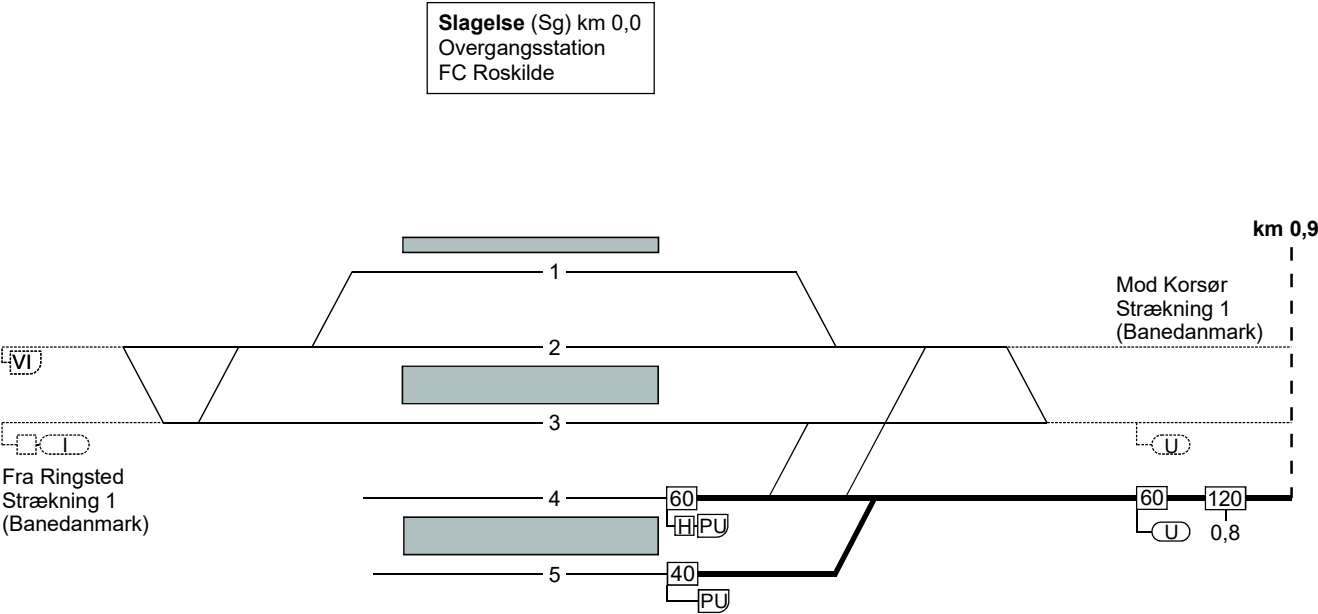
Delstrækning	Strækningshastighed (km/t)
150.Slagelse - Høng	120 *)
151.Høng - Tølløse	120 **)

*) På strækningen Slagelse - Høng gælder hastigheden på 120 km/t kun for LINT-41.
For IC2 (MF+FS) og DSB IC3 (MF) er højst tilladt hastighed 100 km/t.
For øvrigt materiel er hastigheden maks. 75 km/t.

**) På strækningen Høng - Tølløse gælder hastigheden på 120 km/t kun for LINT-41.
For IC2 (MF+FS) og DSB IC3 (MF) er højst tilladt hastighed 100 km/t.
For øvrigt materiel er hastigheden maks. 75 km/t.

På strækningen Høng - Skellebjerg gælder hastigheden for øvrigt materiel, for køretøjer med akseltryk på 17,5 tons eller derunder.
For materiel med aksel tryk over 17,5 tons er hastigheden maks. 40 km/t

150. (Slagelse) - Høng.

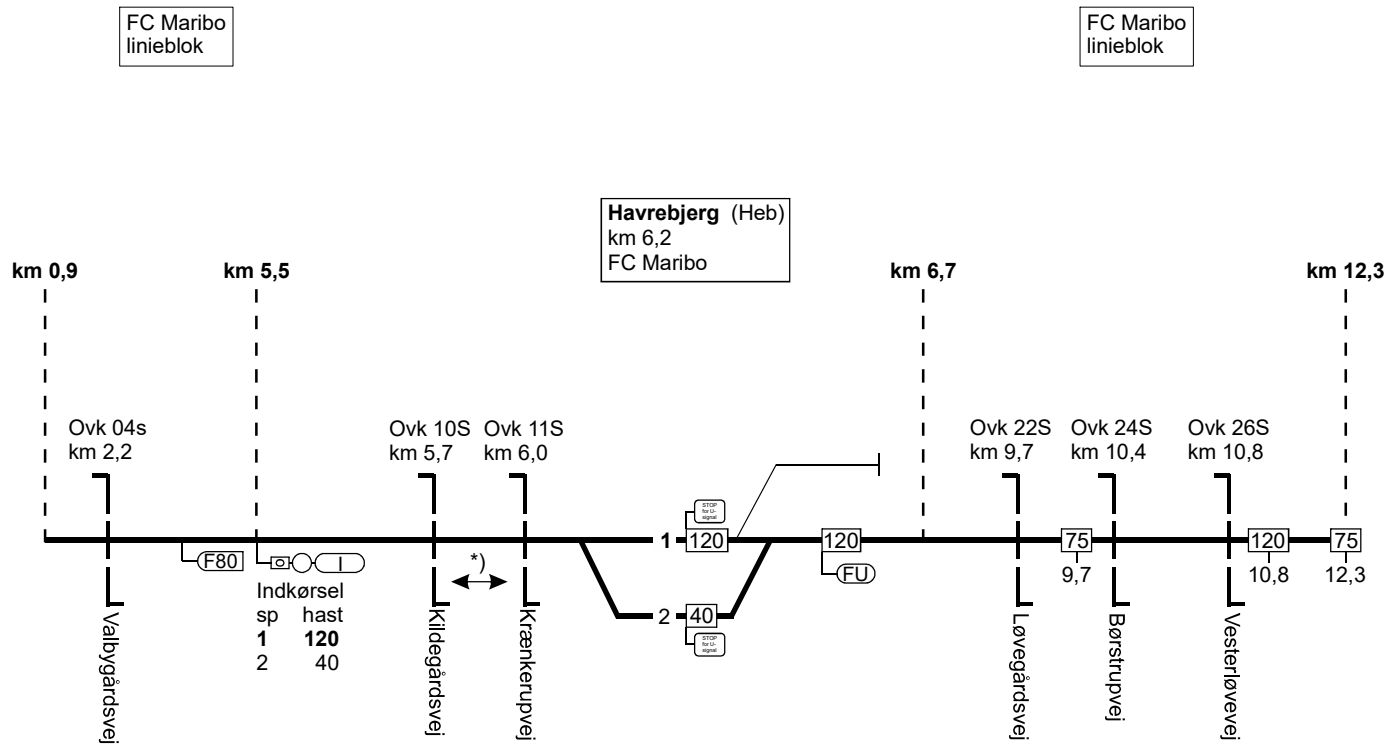


TB-S LT

150. (Slagelse) - Høng.

150. (Slagelse) - Høng.

TB-S LT



150. (Slagelse) - Høng.

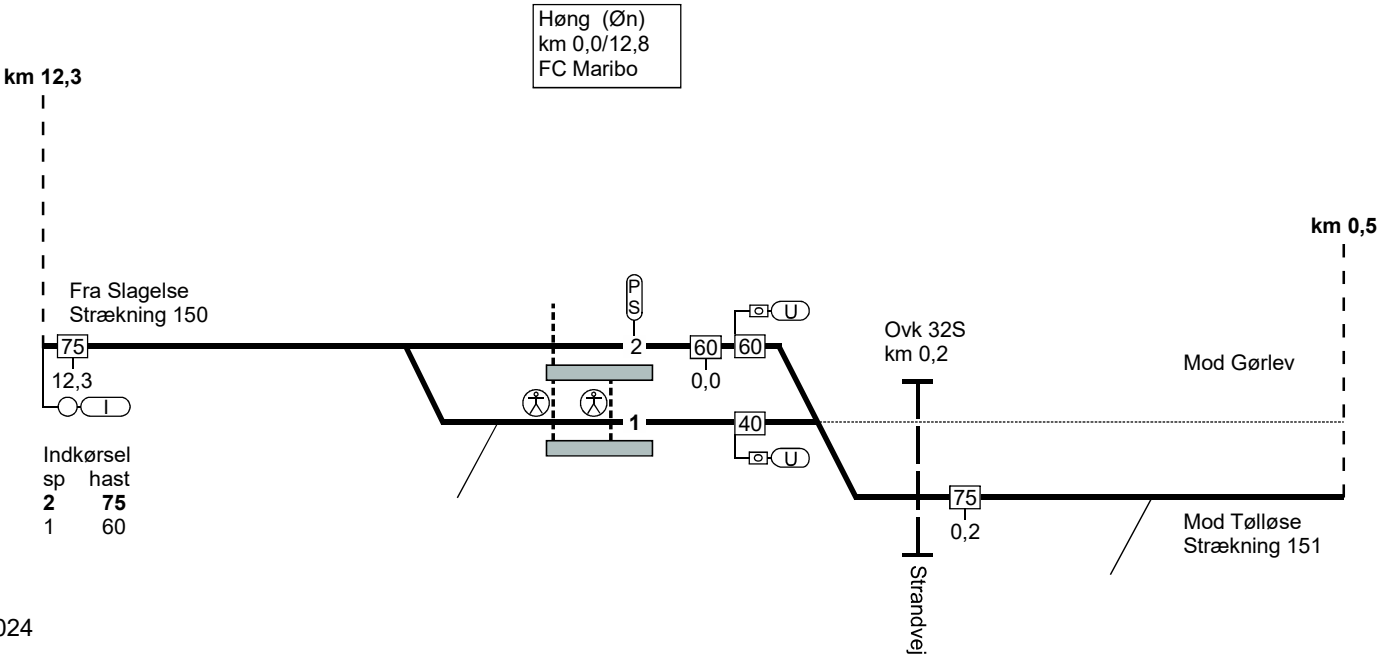
02.10.2024

*) = overkørslerne er i
 afhængighed med I-signal

Side 170

150. (Slagelse) - Høng og 151. Høng - Tølløse

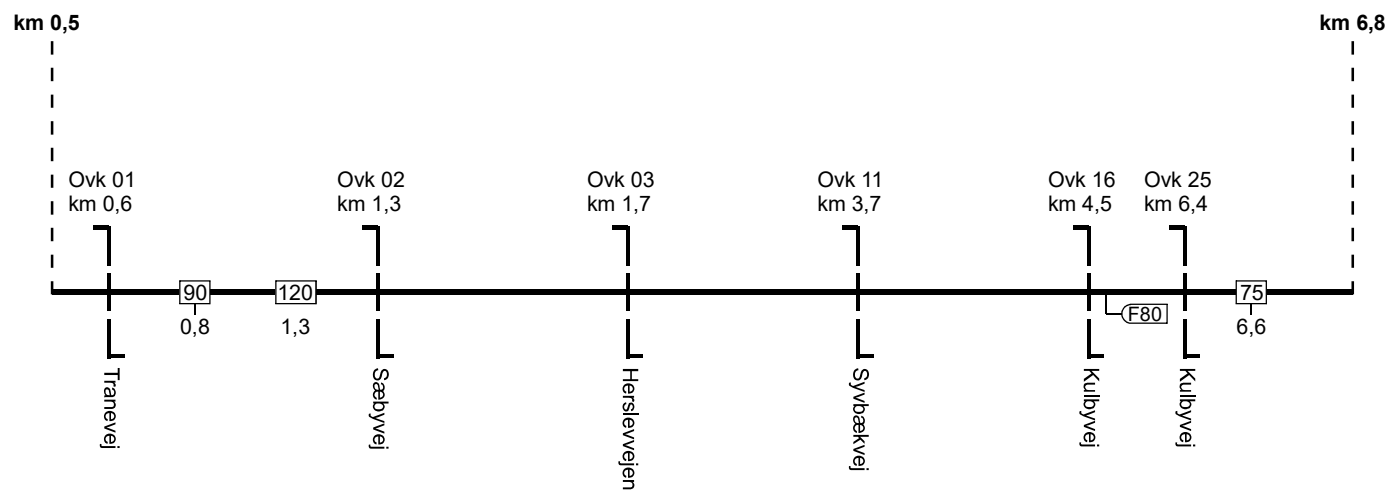
150. (Slagelse) - Høng og 151. Høng - Tølløse



151. Høng - Tølløse.

FC Maribo
linieblok

TIB-S LT



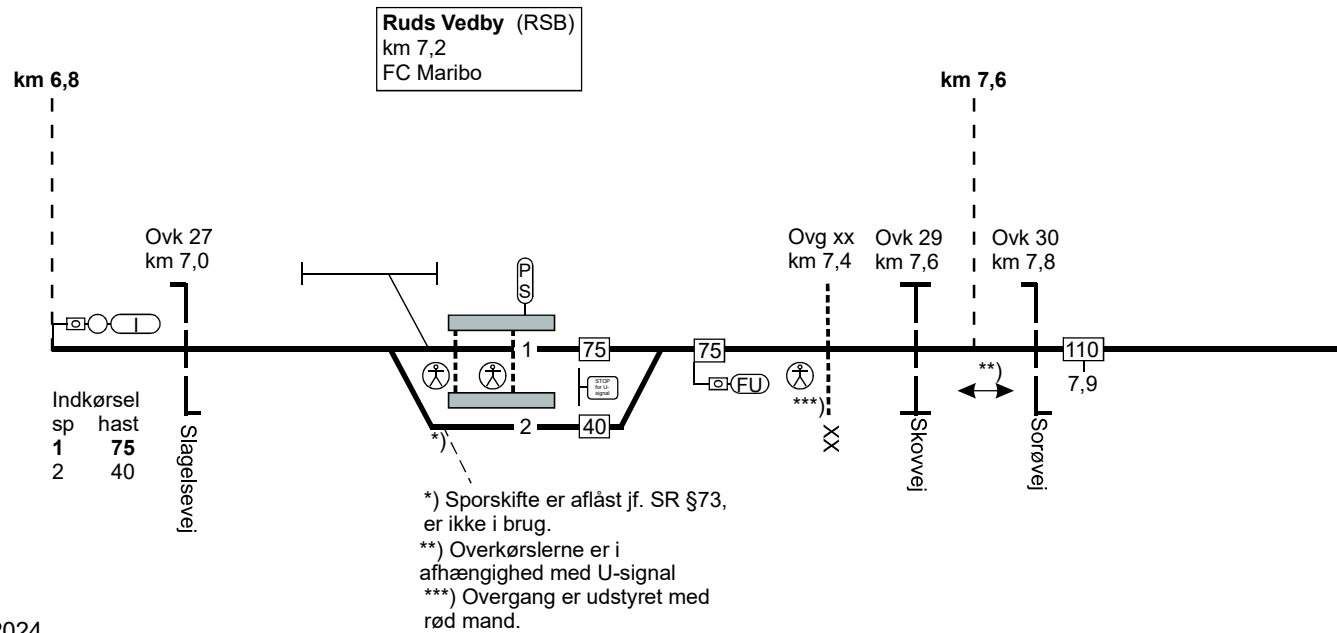
151. Høng - Tølløse.

151. Høng - Tølløse.

FC Maribo
linieblok

TIB-S LT

151. Høng - Tølløse.

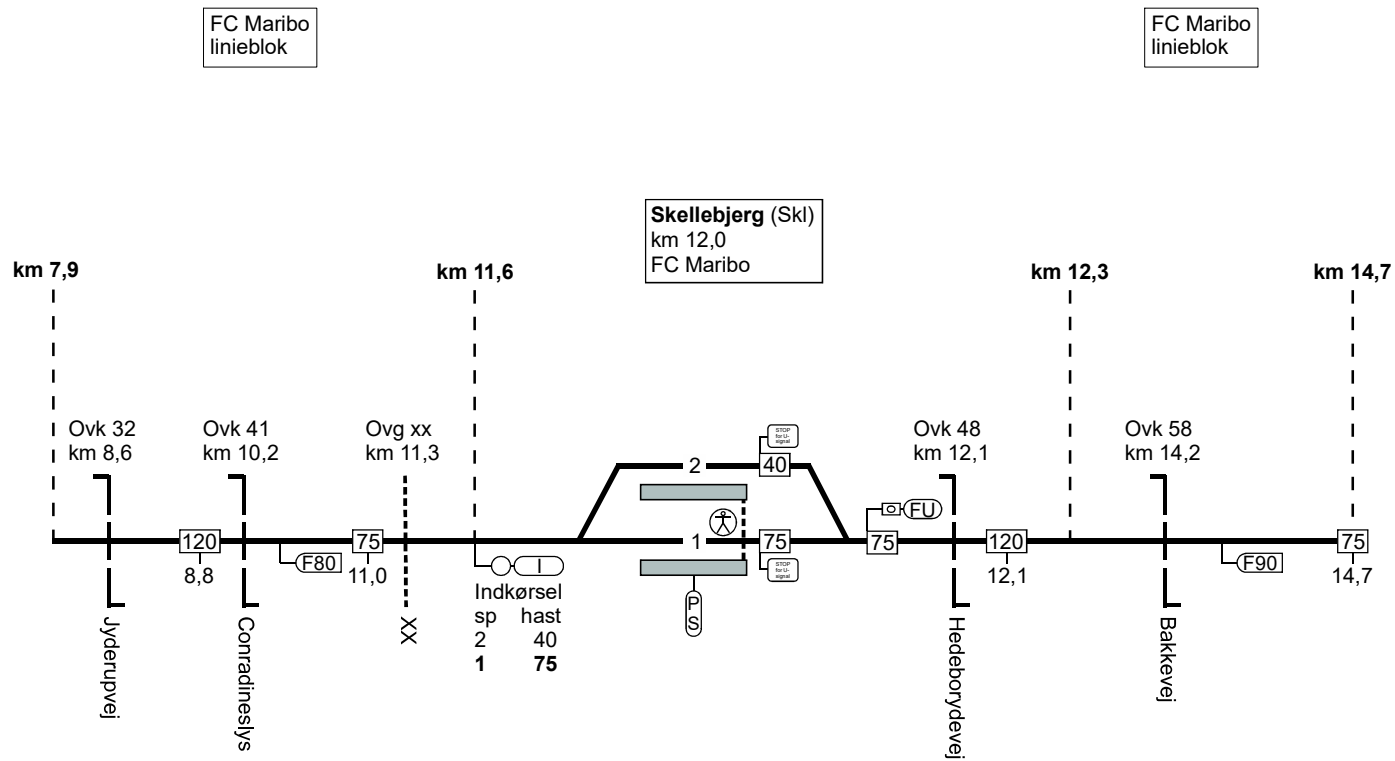


02.10.2024

Side 173

151. Høng - Tølløse.

TIB-S LT

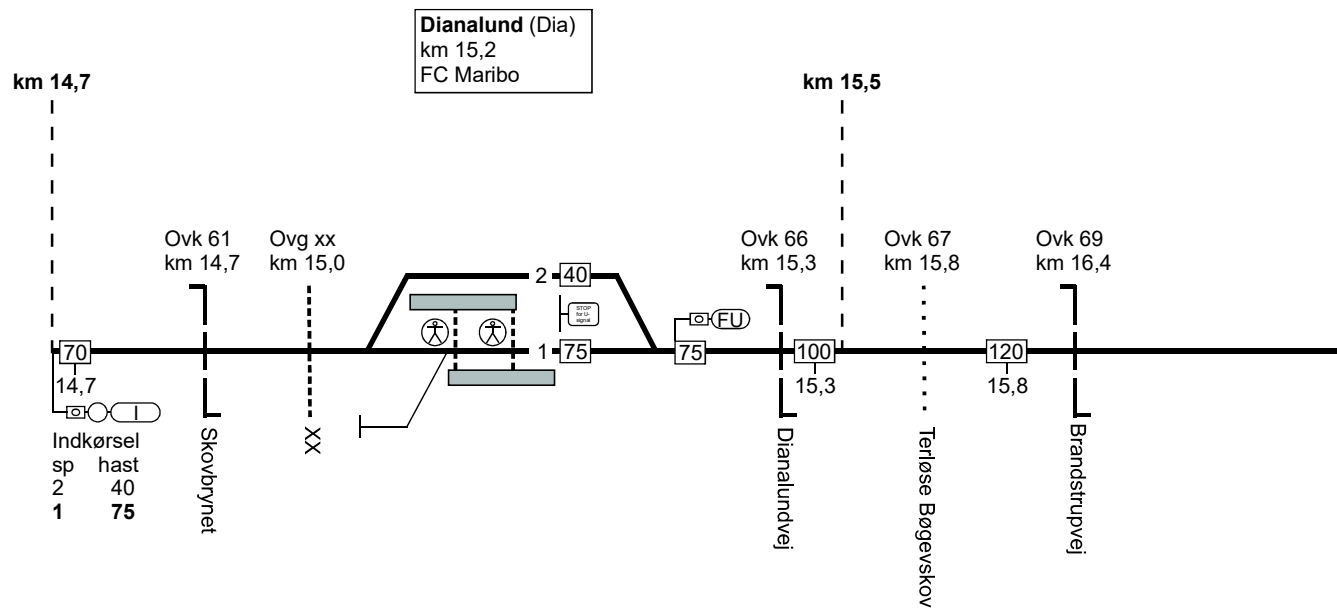


151. Høng - Tølløse.

TIB-S LT

FC Maribo
linieblok

151. Høng - Tølløse.

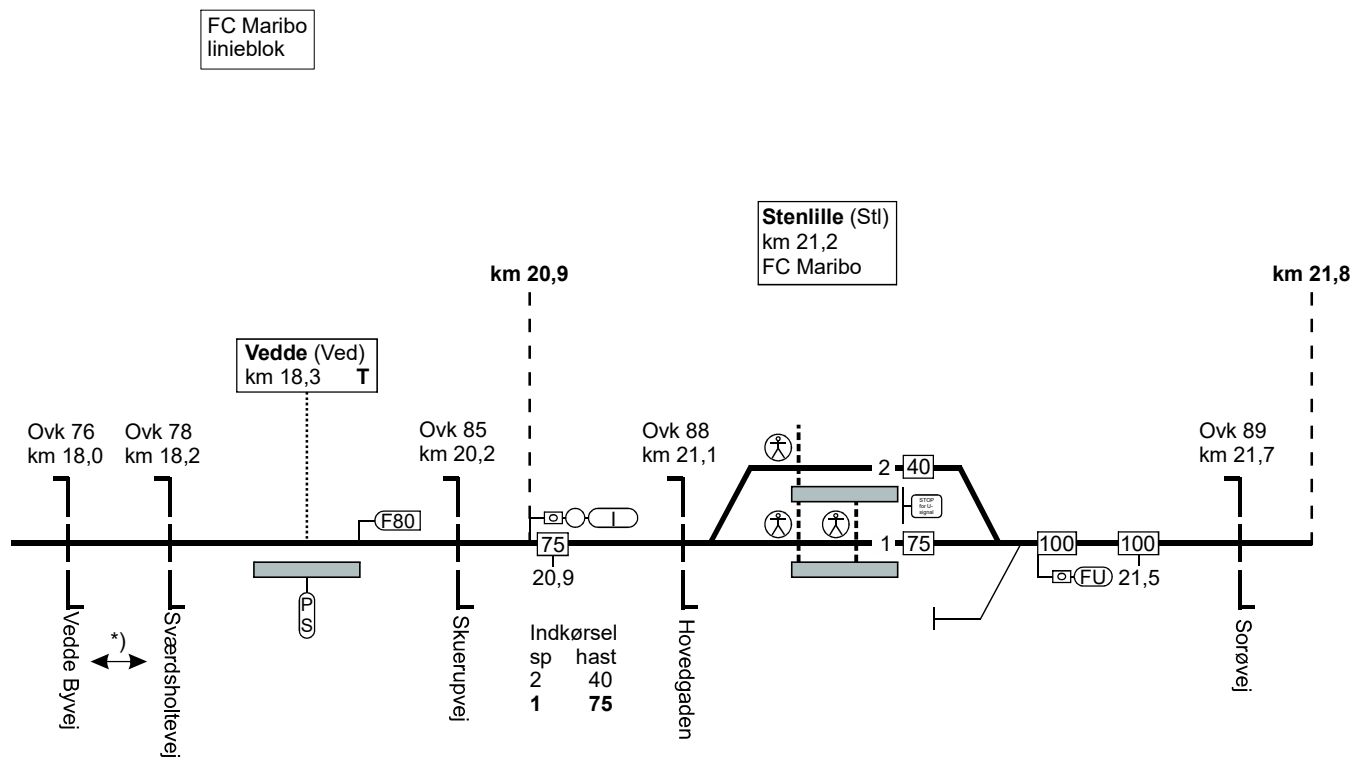


02.10.2024

Side 175

151. Høng - Tølløse.

TIB-S LT

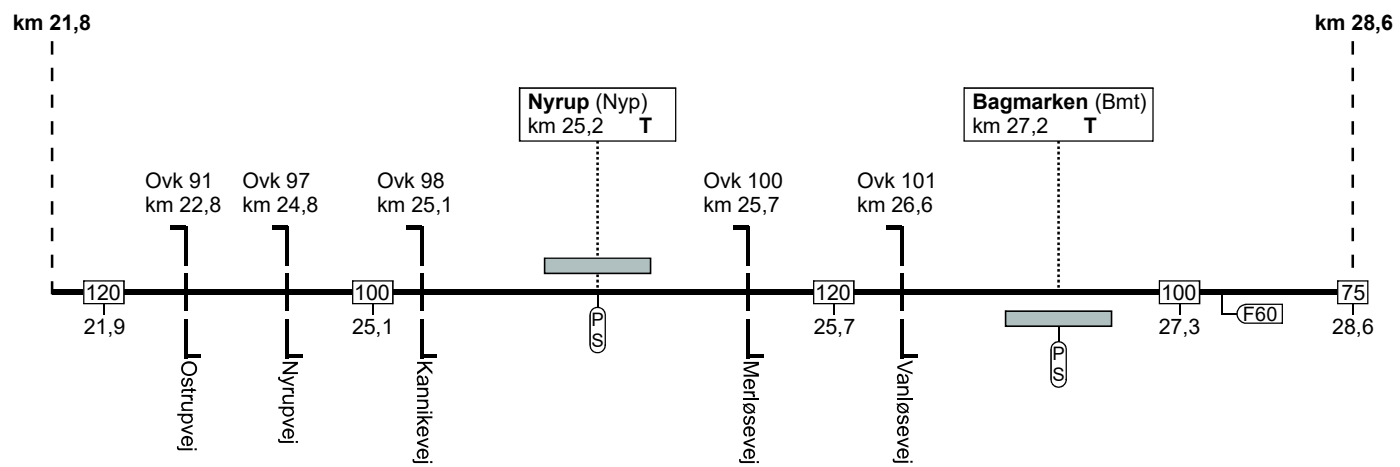


02.10.2024 *) overkørslerne har fælles overkørselssignal

151. Høng - Tølløse.

FC Maribo
linieblok

TIB-S LT

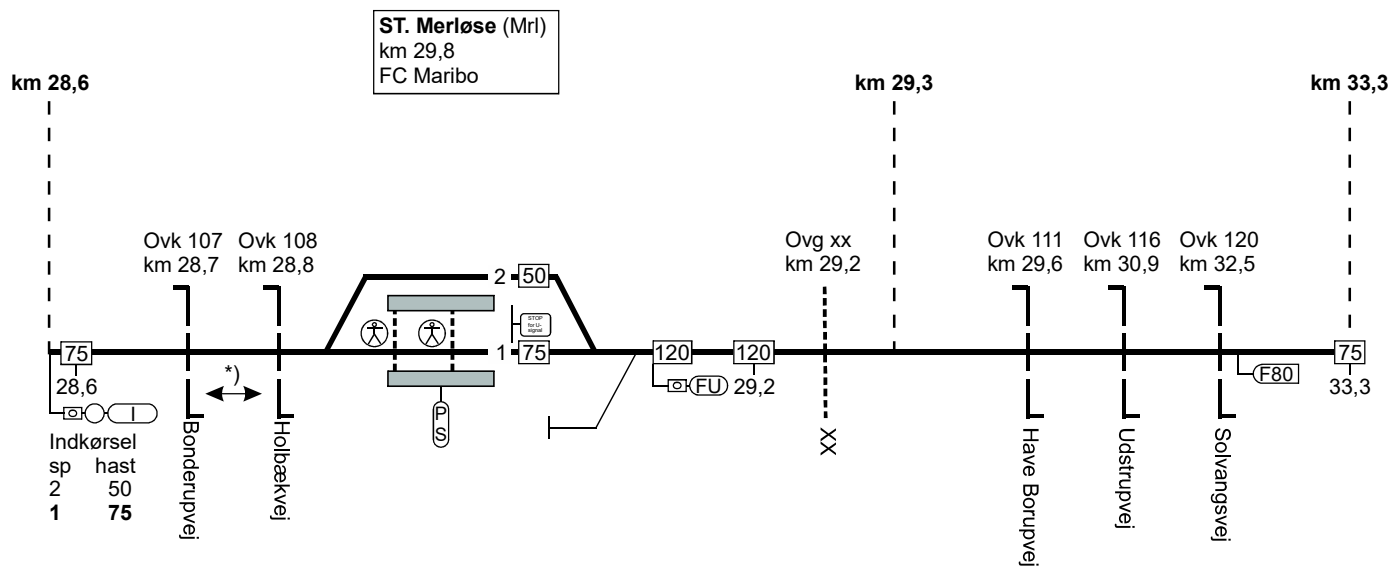


151. Høng - Tølløse.

151. Høng - Tølløse.

FC Maribo
linieblok

TIB-S LT



151. Høng - Tølløse.

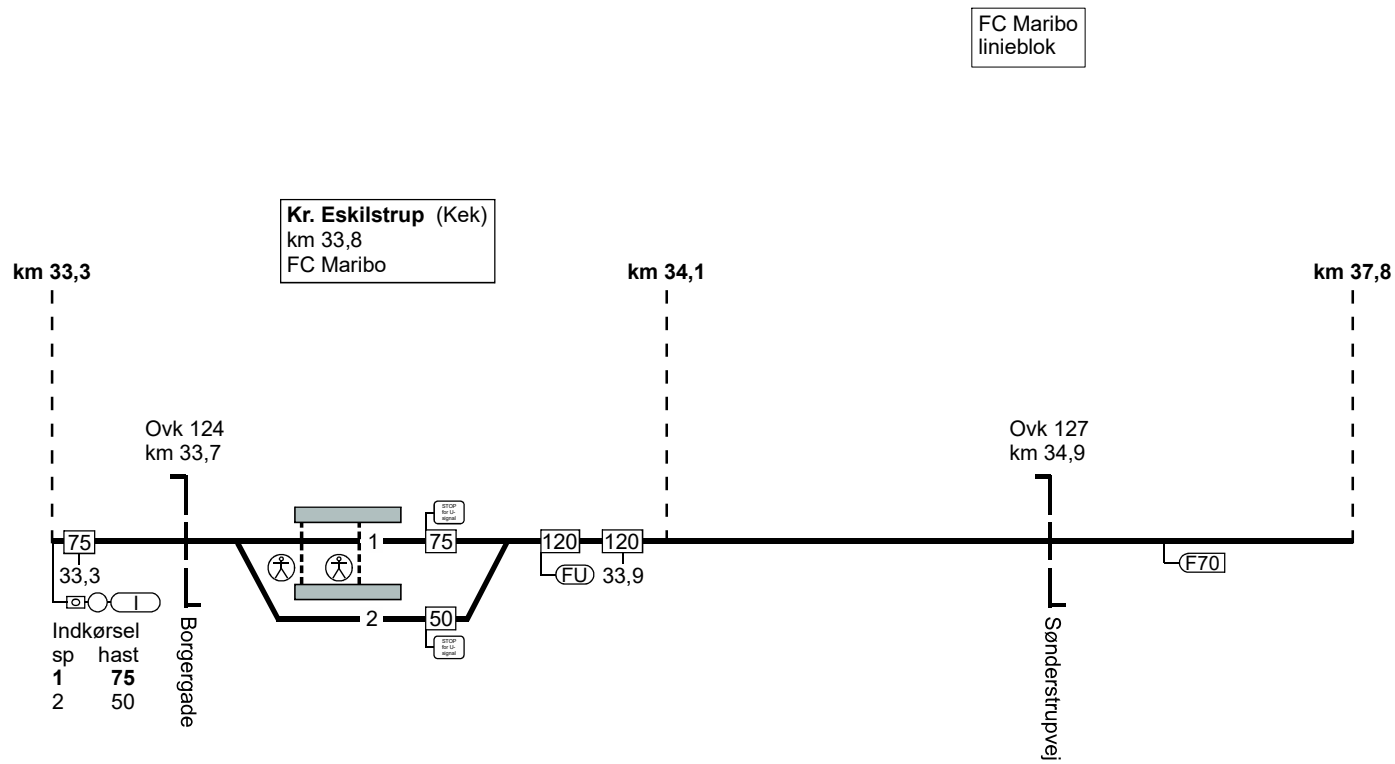
*) = overkørslerne er i
afhængighed med I-signal

02.10.2024

Side 178

151. Høng - Tølløse.

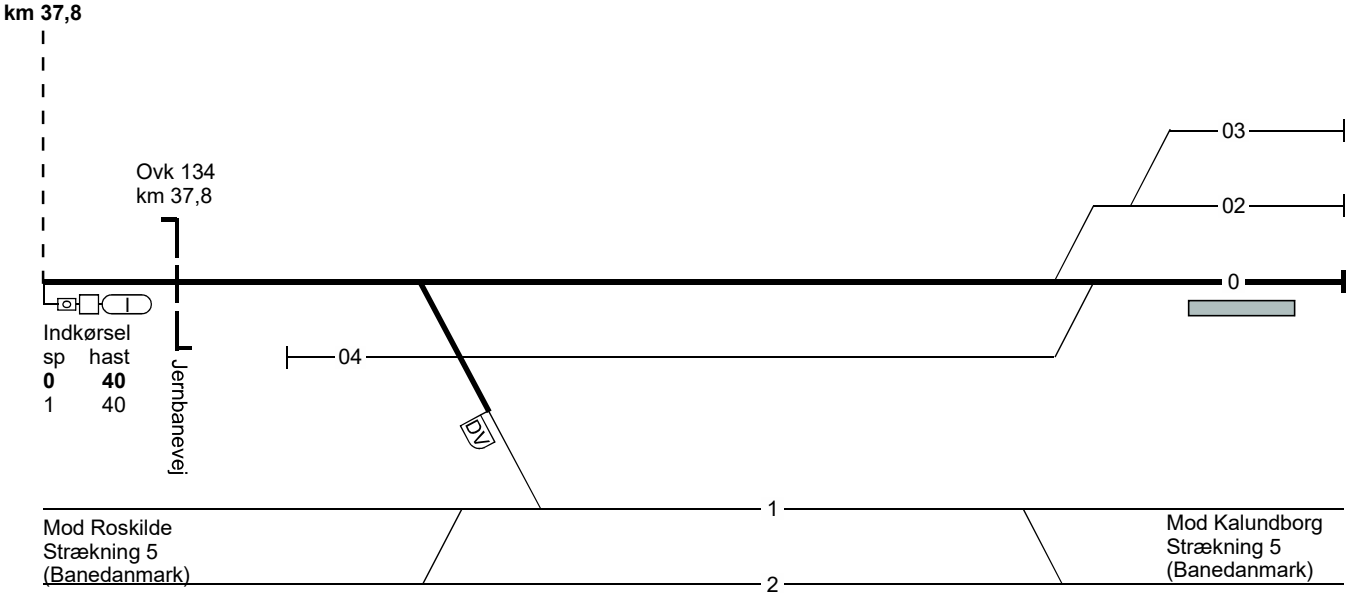
TIB-S LT



151. Høng - Tølløse.

151. Høng - Tølløse.

Tølløse (Tø)
km 38,0
FC Maribo



TIB-S LT

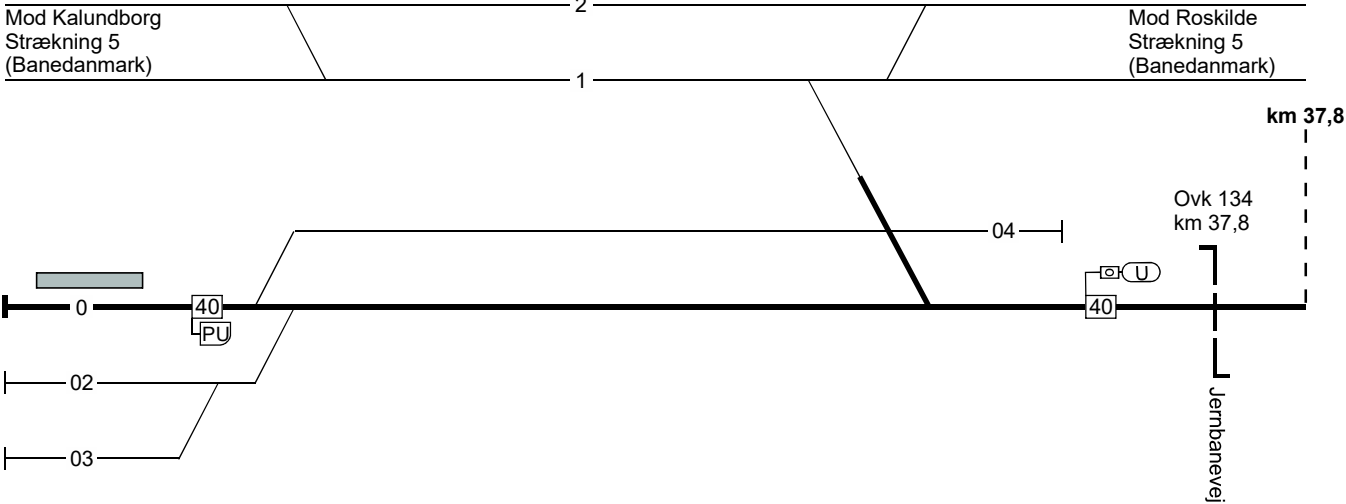
151. Høng - Tølløse.

151. Tølløse - Høng.

Tølløse (Tø)
km 38,0
FC Maribo

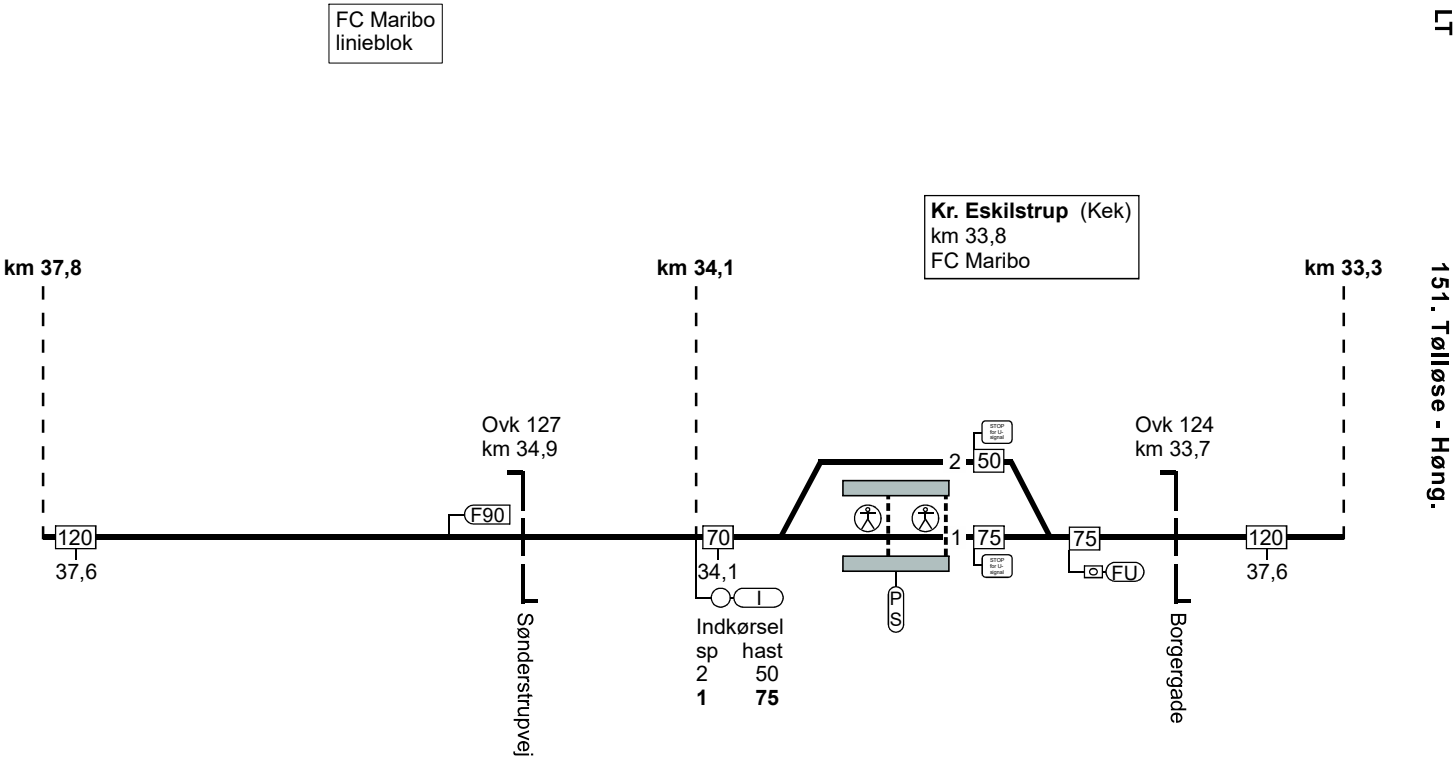
TB-S LT

151. Tølløse - Høng.



151. Tølløse - Høng.

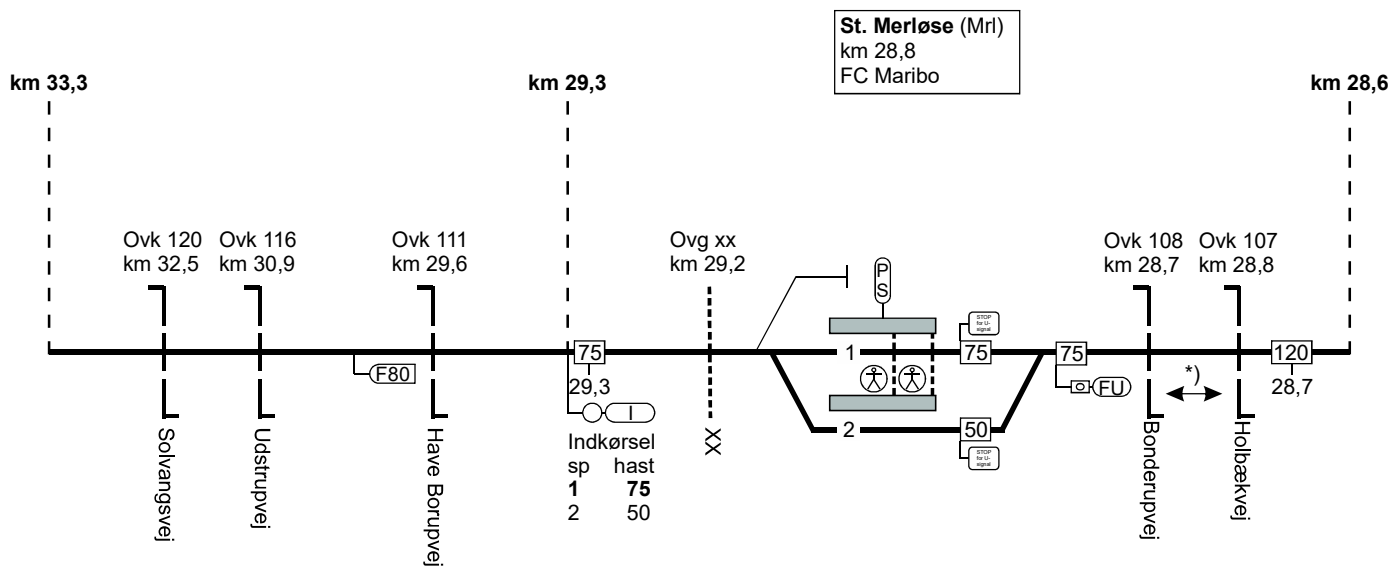
TB-S LT



151. Tølløse - Høng.

FC Maribo
linieblok

TB-S LT



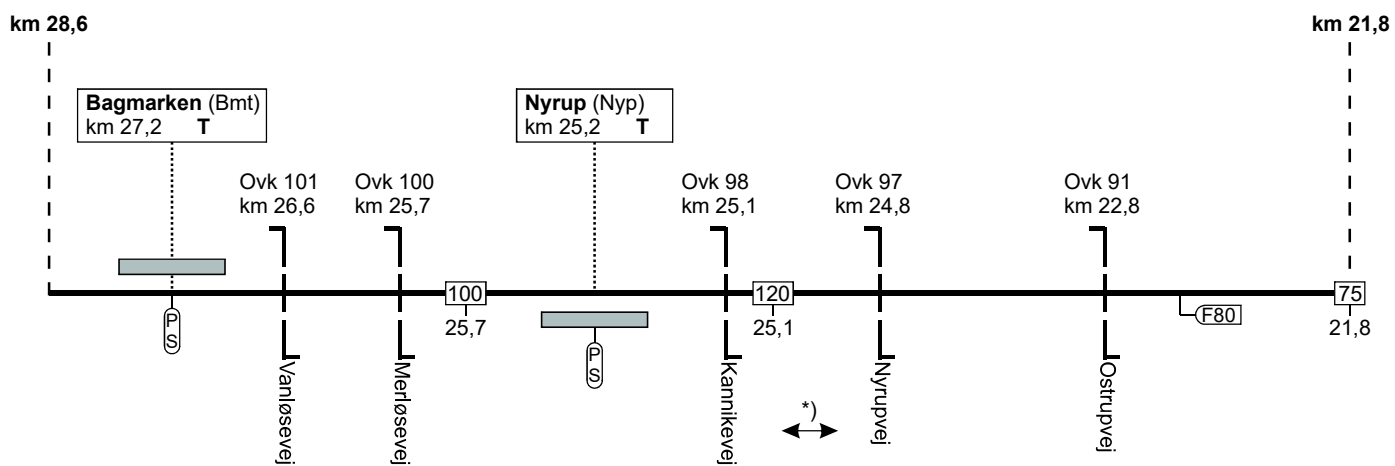
02.10.2024

Side 183

151. Tølløse - Høng.

FC Maribo
linieblok

TB-S LT



151. Tølløse - Høng.

*) overkørslerne har
fælles overkørselssignal

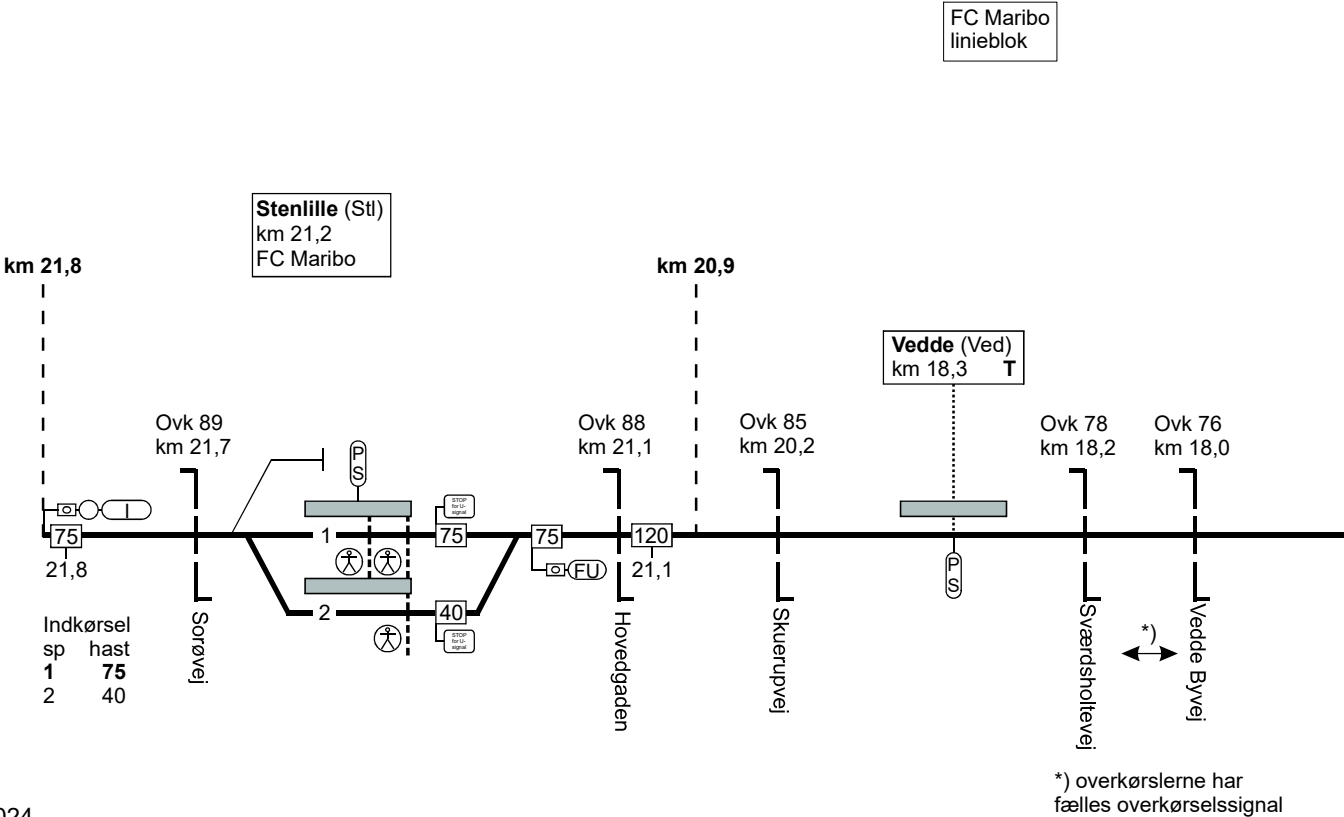
02.10.2024

Side 184

151. Tølløse - Høng.

TB-S LT

151. Tølløse - Høng.

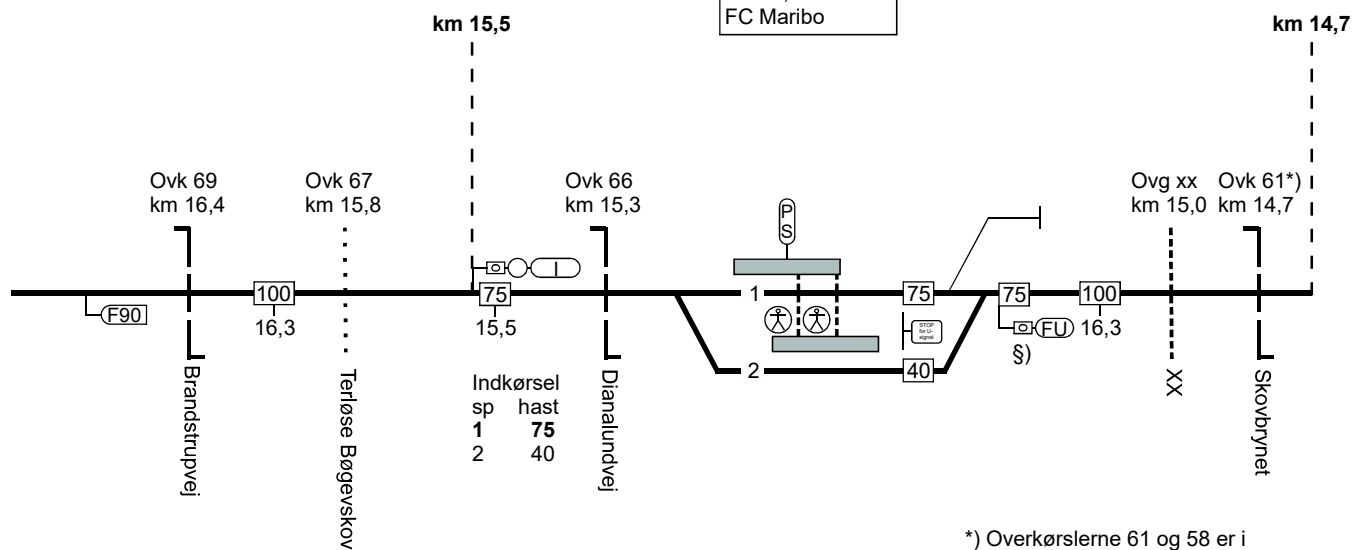


151. Tølløse - Høng.

TB-S LT

FC Maribo
linieblok

Dianalund (Dia)
km 15,2
FC Maribo



151. Tølløse - Høng.

*) Overkørslerne 61 og 58 er i afhængighed med FU-signal

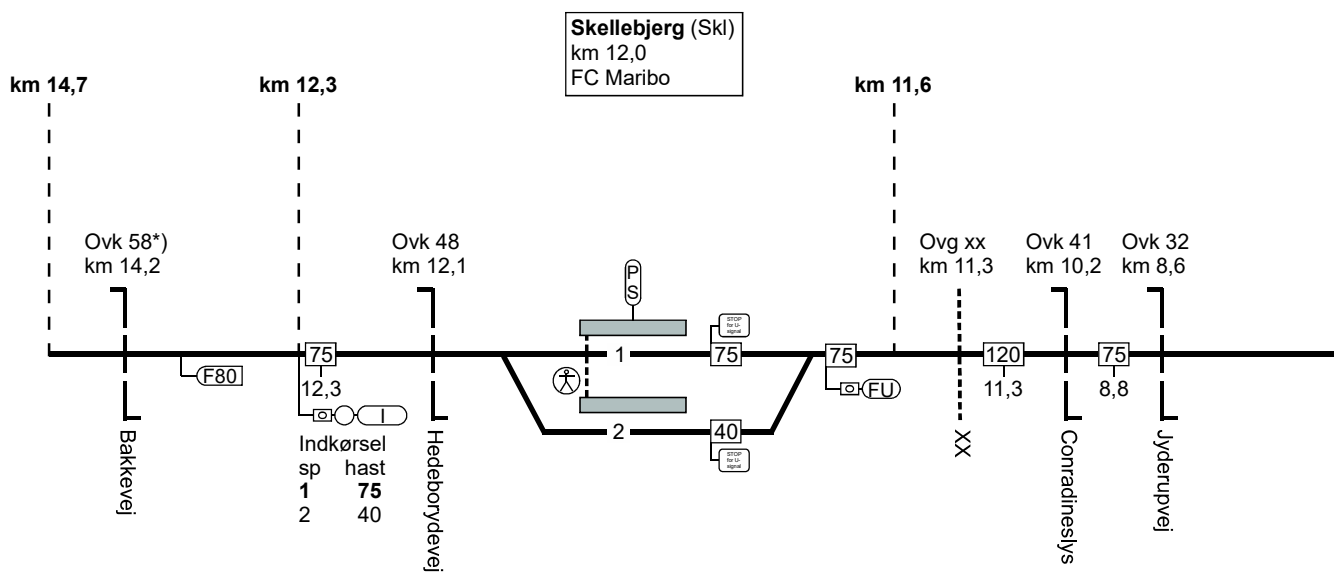
02.10.2024

Side 186

151. Tølløse - Høng.

TB-S LT

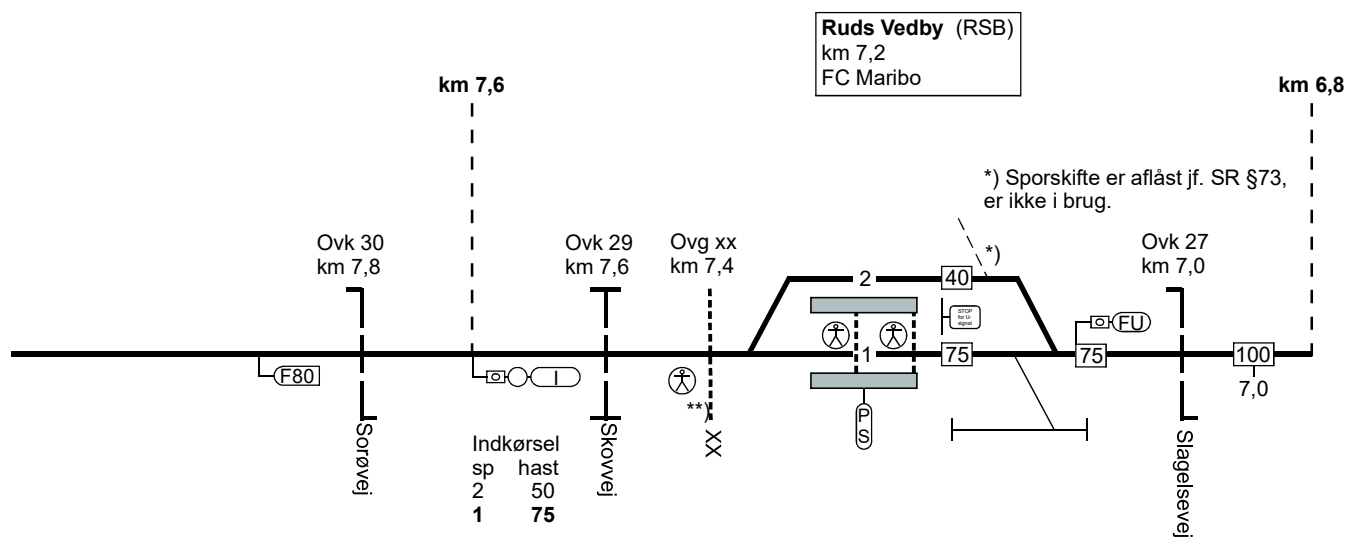
151. Tølløse - Høng.



02.10.2024 *) Overkørslerne 61 og 58 er i afhængighed med FU-signal

151. Tølløse - Høng.

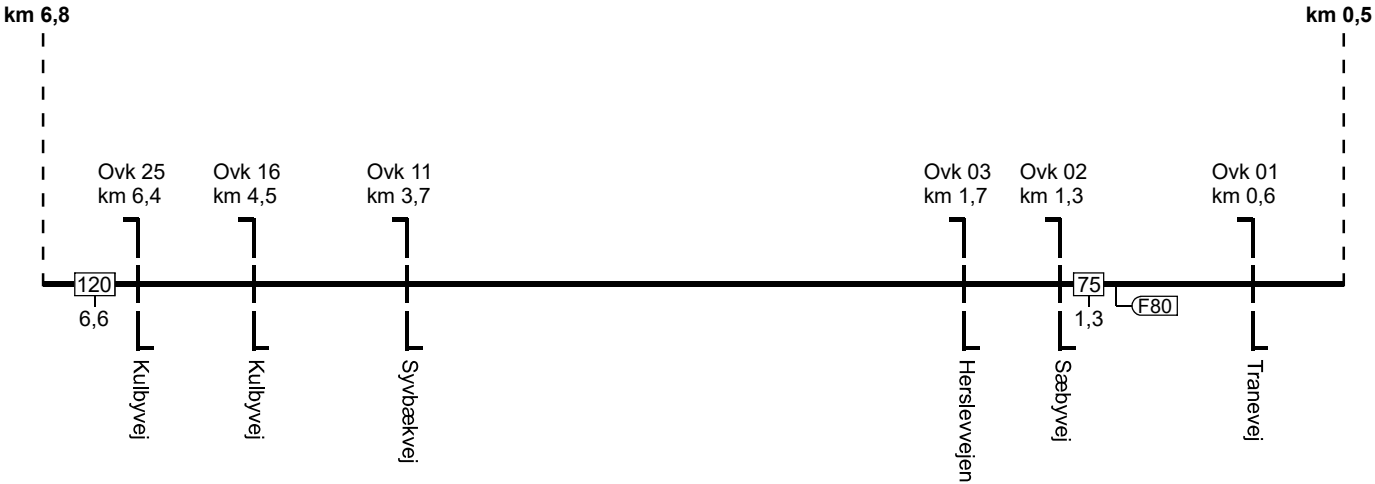
TB-S LT



151. Tølløse - Høng.

151. Tølløse - Høng.

TB-S LT

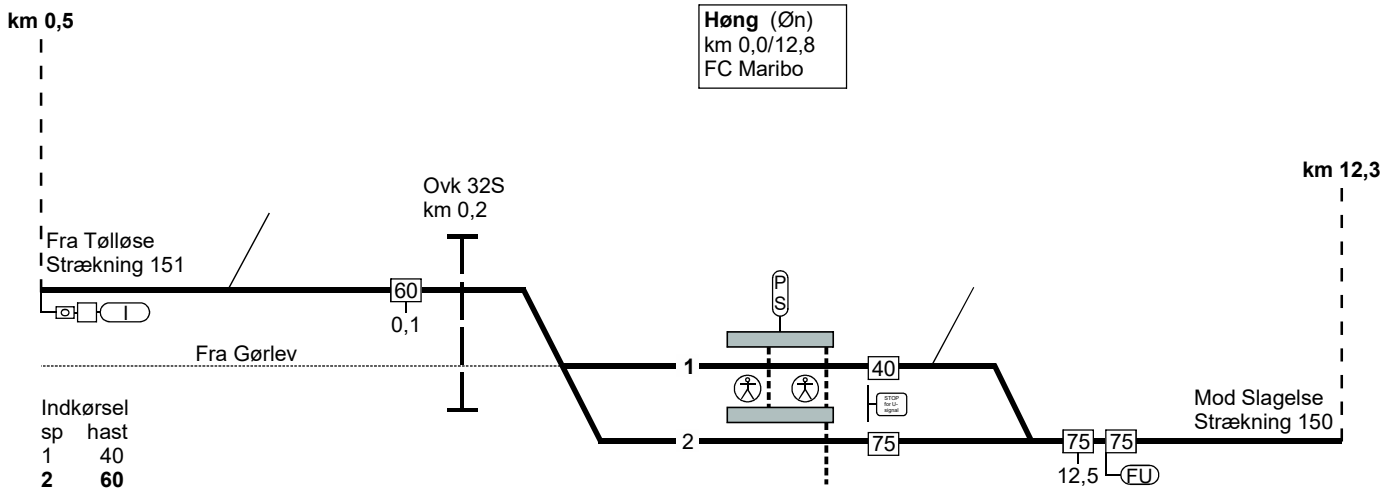


151. Tølløse - Høng.

151. Tølløse - Høng.

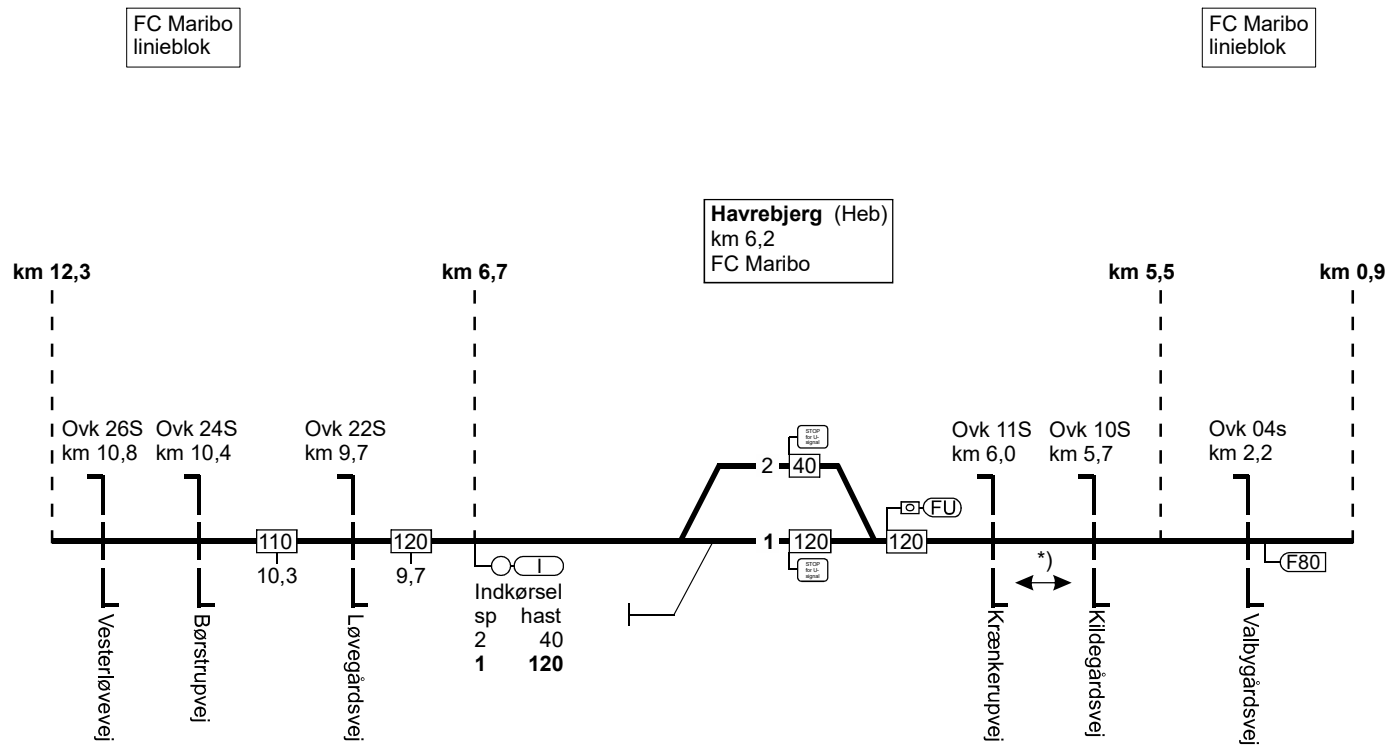
TB-S LT

151. Tølløse - Høng.



150. Høng - (Slagelse)

1B-S LT

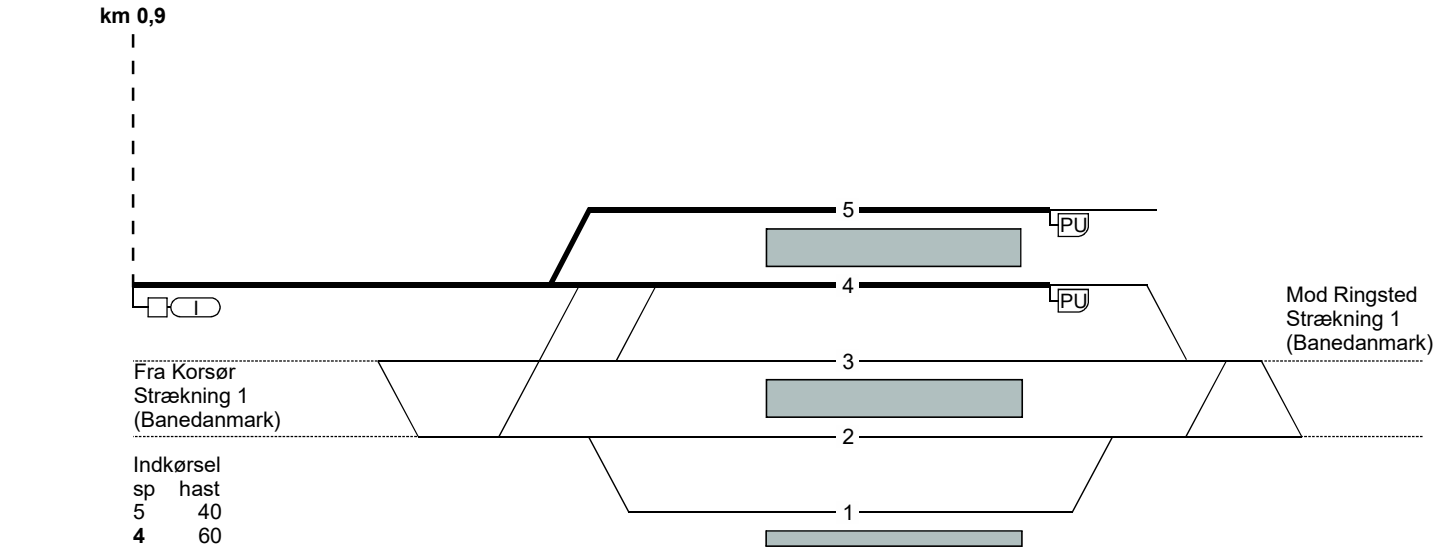


02.10.2024

Side 191

150. Høng - (Slagelse)

Slagelse (Sg) km 0,0
Overgangsstation
FC Roskilde



TB-S LT

150. Høng - (Slagelse)

Togfølgestation	Perronlængde	Sporlængde	Kmp/Fc GSM-R nummer
Slagelse	Spor 4 - xxx meter Spor 5 - xxx meter	Spor 4 - xxx meter Spor 5 - xxx meter	FC Roskilde: 46 35 69 97
Havrebjerg		Spor 1 - xxx meter Spor 2 - xxx meter	FC Maribo: Sg (eskl.) - Øn 81 99 14 11
Høng	Spor 1 - 108 meter Spor 2 - 84 meter	Spor 1 - xxx meter Spor 2 - xxx meter	FC Maribo: Sg (eskl.) - Øn 81 99 14 11

TB-S LT

150. (Slagelse) - Høng.

02.10.2024

Togfølgestation	Perronlængde	Sporlængde	Kmp/Fc GSM-R nummer
Høng	Spor 1 - 104 meter Spor 2 - 84 meter	Spor 1 - xxx meter Spor 2 - xxx meter	FC Maribo: Øn - Tø 81 99 14 11
Ruds Vedby	Spor 1 - 80 meter Spor 2 - 80 meter	Spor 1 - xxx meter Spor 2 - xxx meter	FC Maribo: Øn - Tø 81 99 14 11
Skellebjerg	Spor 1 - 64 meter Spor 2 - 68 meter	Spor 1 - xxx meter Spor 2 - xxx meter	FC Maribo: Øn - Tø 81 99 14 11
Dianalund	Spor 1 - 82 meter Spor 2 - 80 meter	Spor 1 - xxx meter Spor 2 - xxx meter	FC Maribo: Øn - Tø 81 99 14 11
Stenlille	Spor 1 - 70 meter Spor 2 - 76 meter	Spor 1 - xxx meter Spor 2 - xxx meter	FC Maribo: Øn - Tø 81 99 14 11
St. Merløse	Spor 1 - 84 meter Spor 2 - 84 meter	Spor 1 - xxx meter Spor 2 - xxx meter	FC Maribo: Øn - Tø 81 99 14 11

TB-S LT

151. Høng - Tølløse.

Side 194

Togfølgestation	Perronlængde	Sporlængde	Kmp/Fc GSM-R nummer
Kr. Eskilstrup	Spor 1 - 94 meter Spor 2 - 70 meter	Spor 1 - xxx meter Spor 2 - xxx meter	FC Maribo: Øn - Tø 81 99 14 11
Tølløse	Spor 0 - 100 meter	Spor 0 - xxx meter	FC Maribo: Øn - Tø 81 99 14 11
Tølløse - Banedanmark	Spor 1 - xxx meter Spor 2 - xxx meter	Spor 1 - xxx meter Spor 2 - xxx meter	FC Roskilde: 46 37 07 90

TIB-S LT

151. Høng - Tølløse.

180. (Nykøbing F. Vest) - Nakskov.

TIB-S LT

180. (Nykøbing F. Vest) - Nakskov.

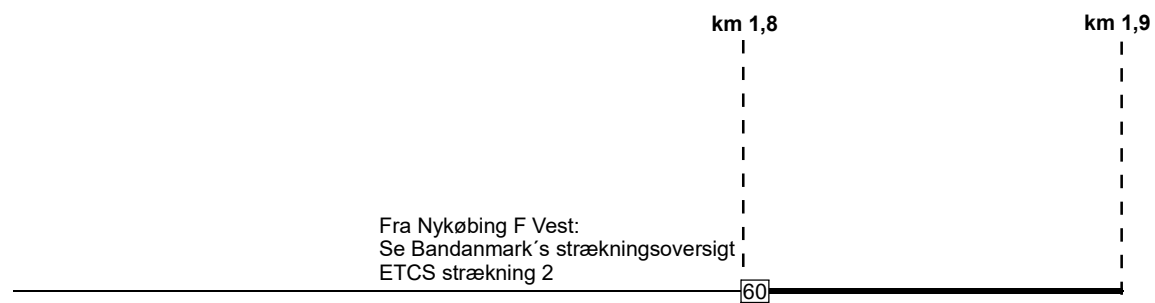
Strækningshastighed

Delstrækning	Strækningshastighed (km/t)
(Nykøbing F. Vest) - Nakskov	100

180. (Nykøbing F. Vest) - Nakskov.

TB-S LT

180. (Nykøbing F. Vest) - Nakskov.

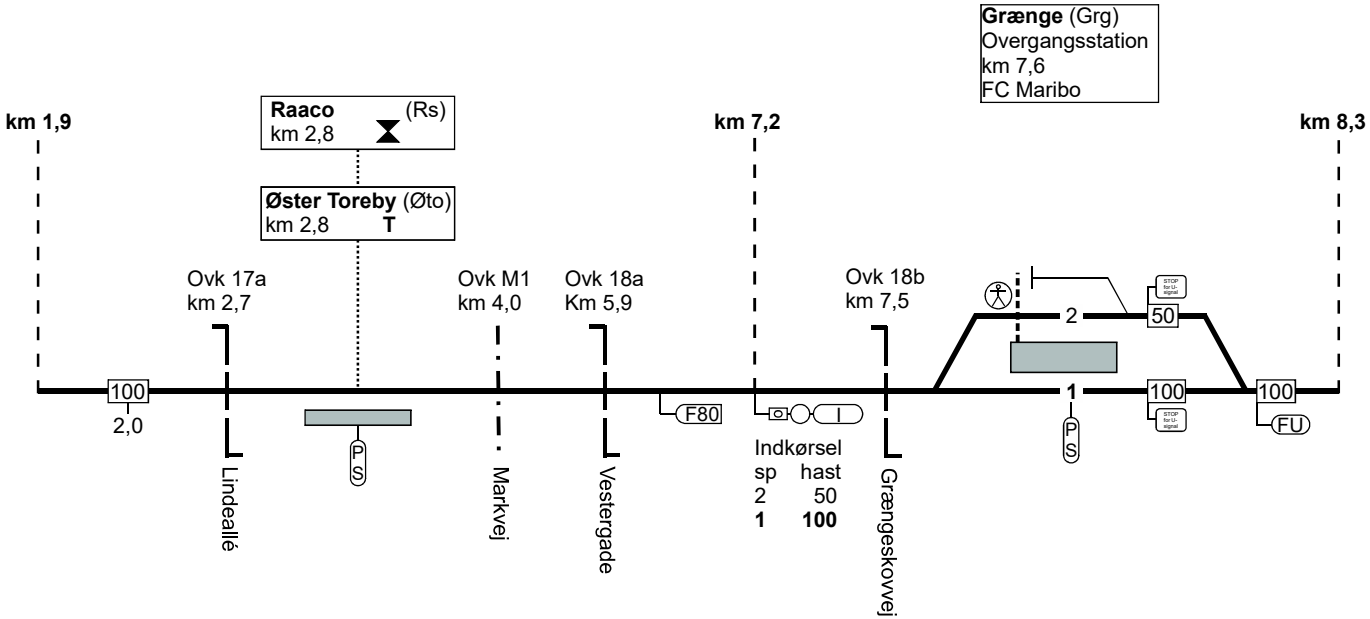


180. (Nykøbing F. Vest) - Nakskov.

FC Maribo
Linieblok

TB-S LT

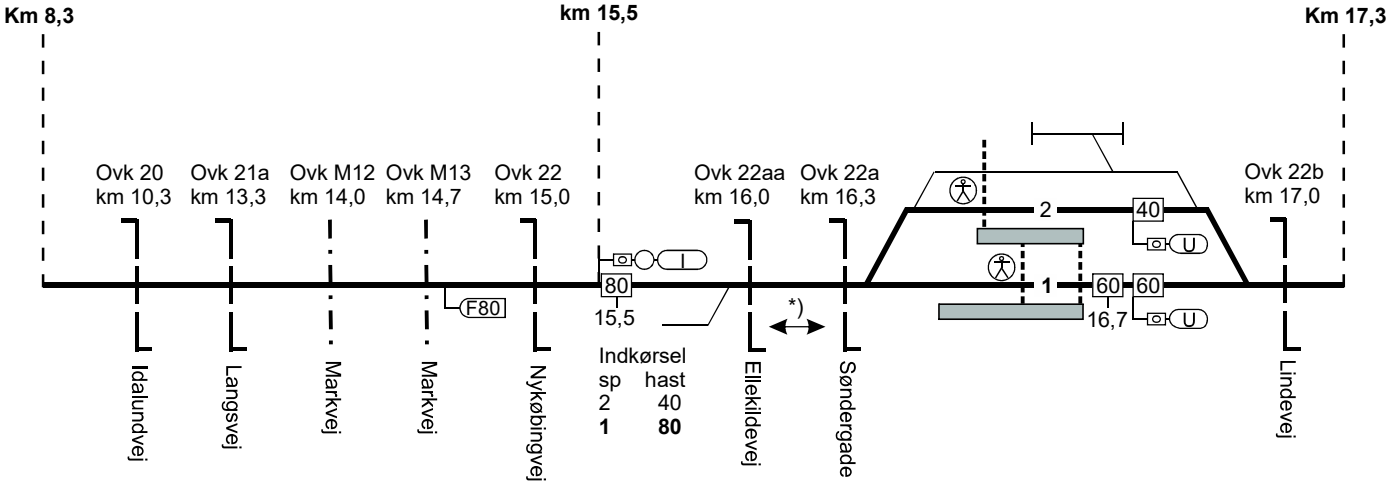
180. (Nykøbing F. Vest) - Nakskov.



180. (Nykøbing F. Vest) - Nakskov.

FC Maribo
Linieblok

Sakskøbing (Sx)
km 16,4
FC Maribo



*) = overkørslerne er i
afhængighed med l-signal

TB-S LT

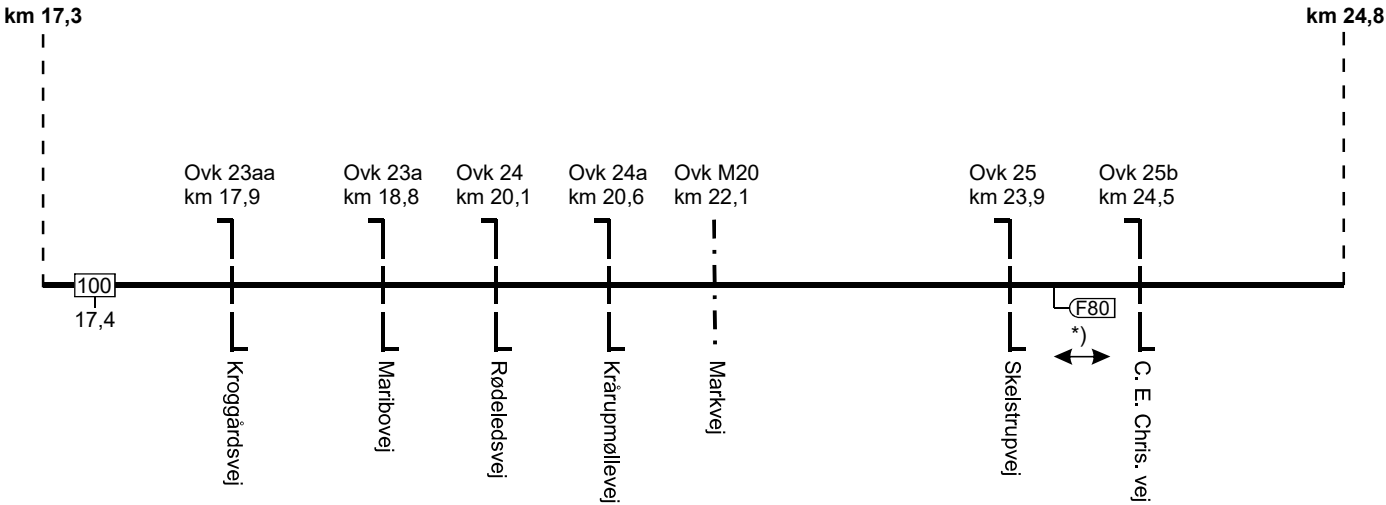
180. (Nykøbing F. Vest) - Nakskov.

180. (Nykøbing F. Vest) - Nakskov.

FC Maribo
Linieblok

TB-S LT

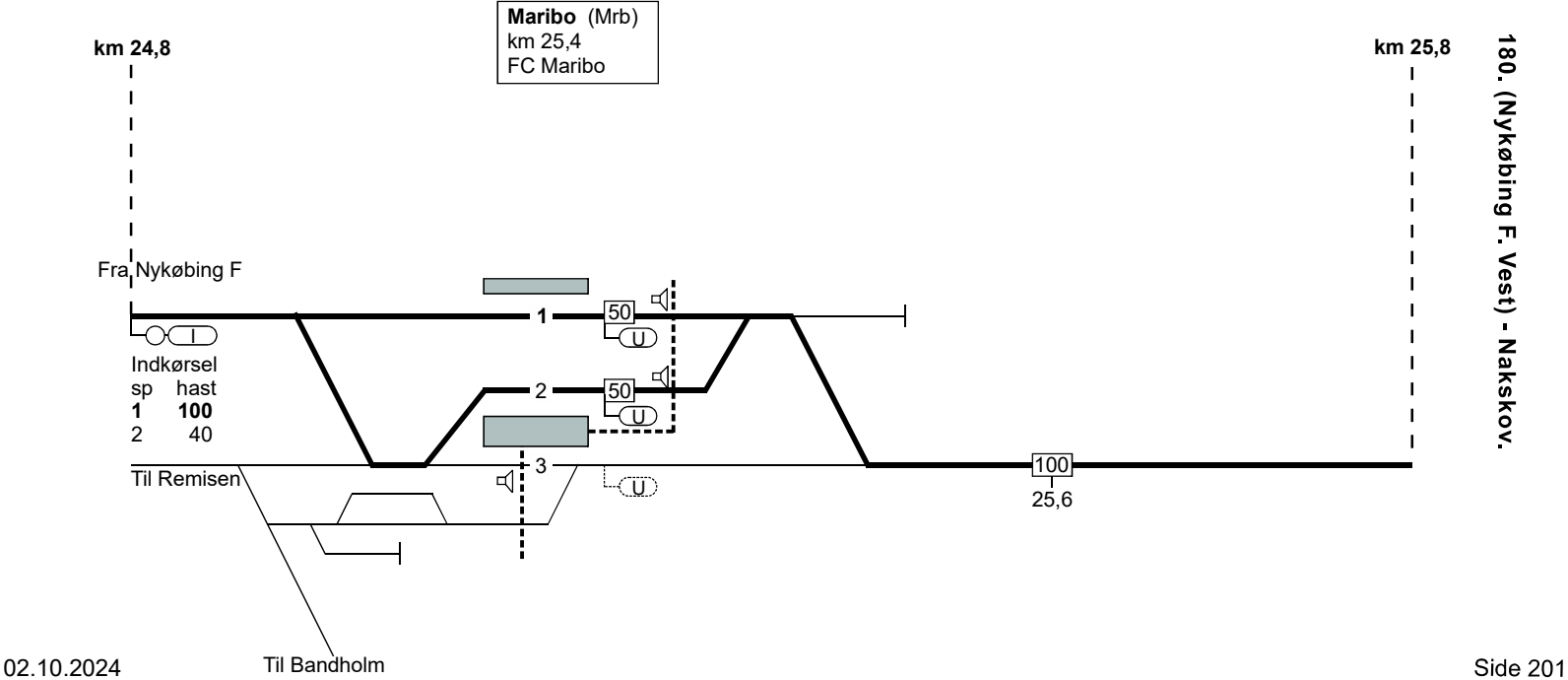
180. (Nykøbing F. Vest) - Nakskov.



*) Overkørslema har
fælles overkørselssignal

180. (Nykøbing F. Vest) - Nakskov.

TB-S LT

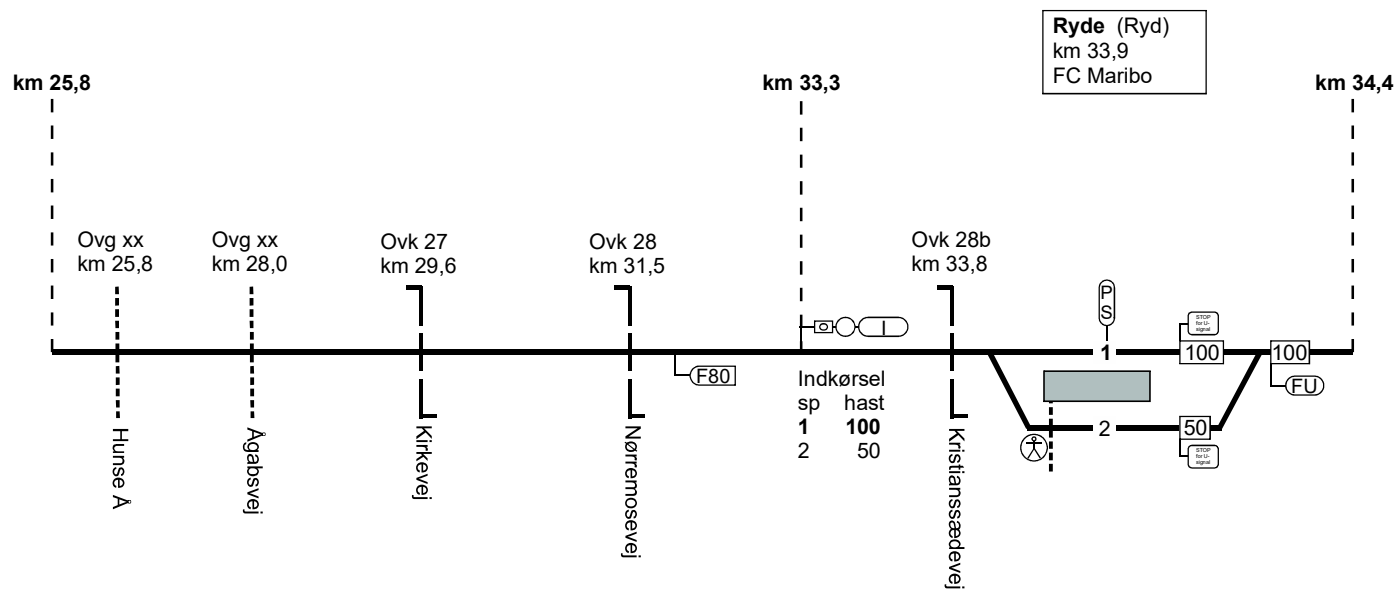


180. (Nykøbing F. Vest) - Nakskov.

FC Maribo
Linieblok

TB-S LT

180. (Nykøbing F. Vest) - Nakskov.

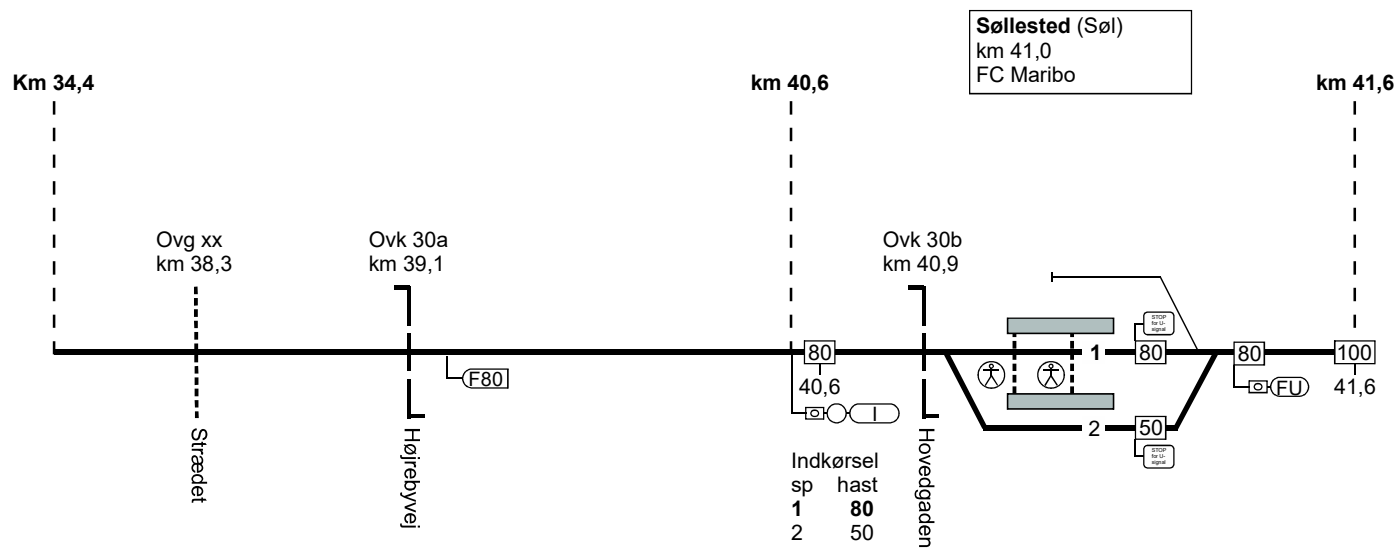


180. (Nykøbing F. Vest) - Nakskov.

FC Maribo
Linieblok

TB-S LT

180. (Nykøbing F. Vest) - Nakskov.

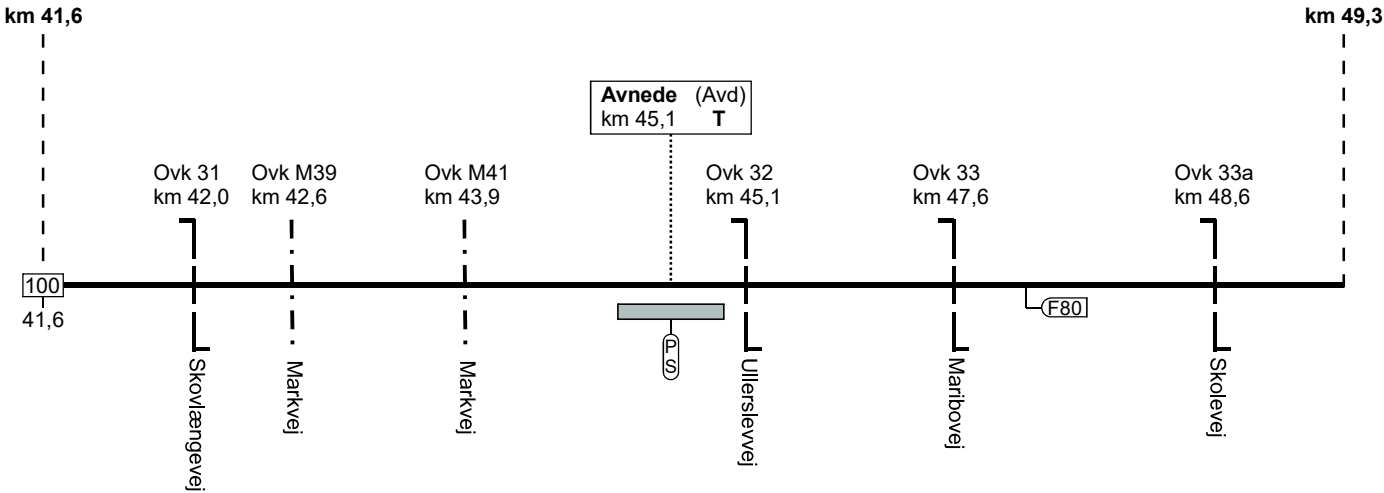


180. (Nykøbing F. Vest) - Nakskov.

FC Maribo
Linieblok

TB-S LT

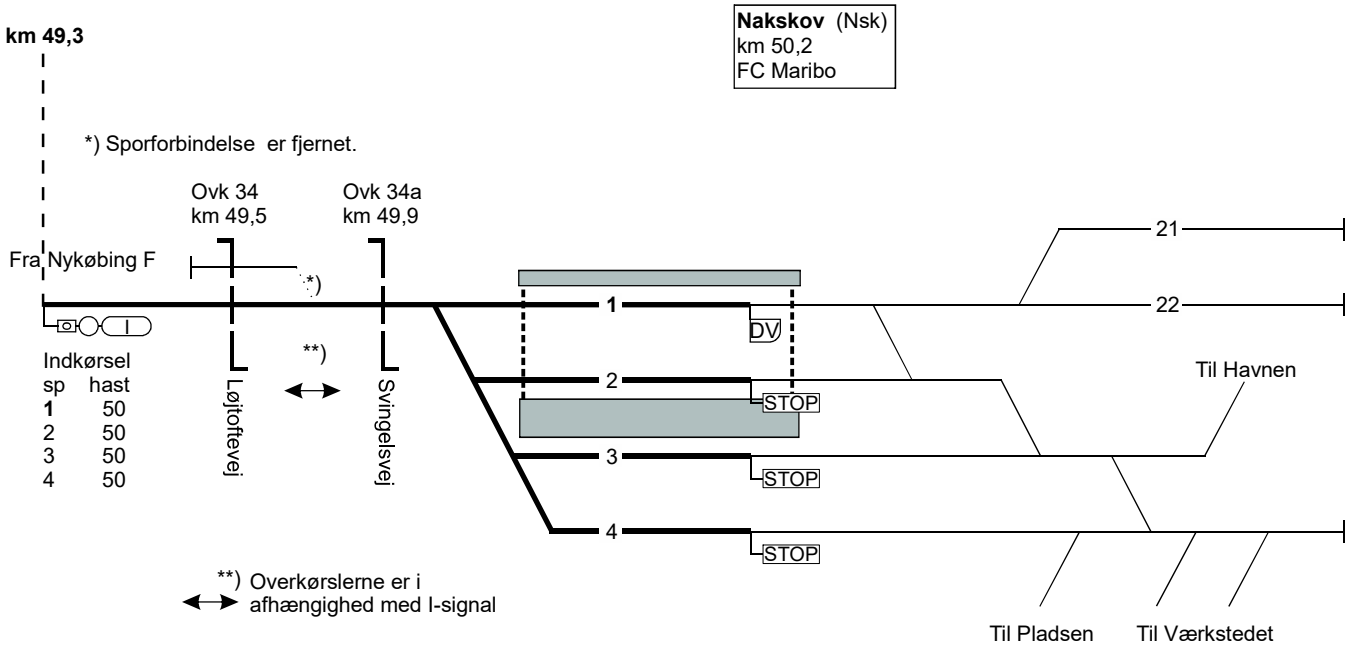
180. (Nykøbing F. Vest) - Nakskov.



180. (Nykøbing F. Vest) - Nakskov.

TB-S LT

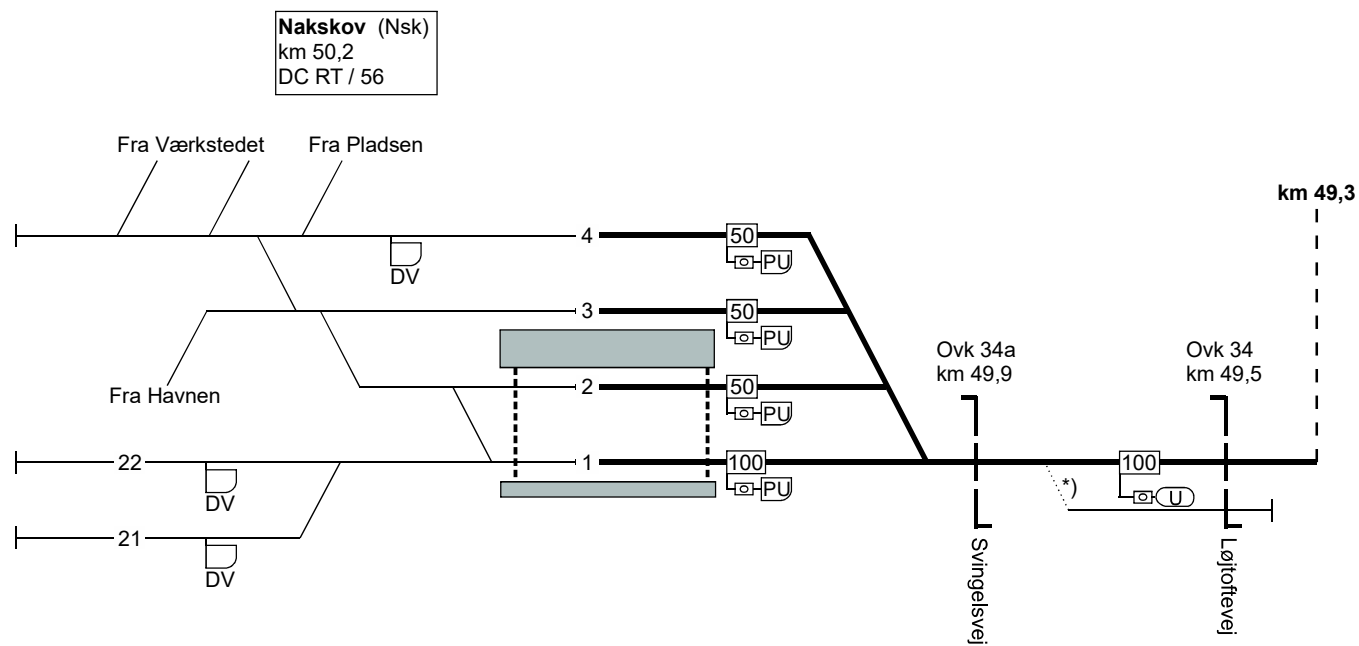
180. (Nykøbing F. Vest) - Nakskov.



180. Nakskov - (Nykøbing F. Vest)

TB-S LT

180. Nakskov - (Nykøbing F. Vest)



02.10.2024

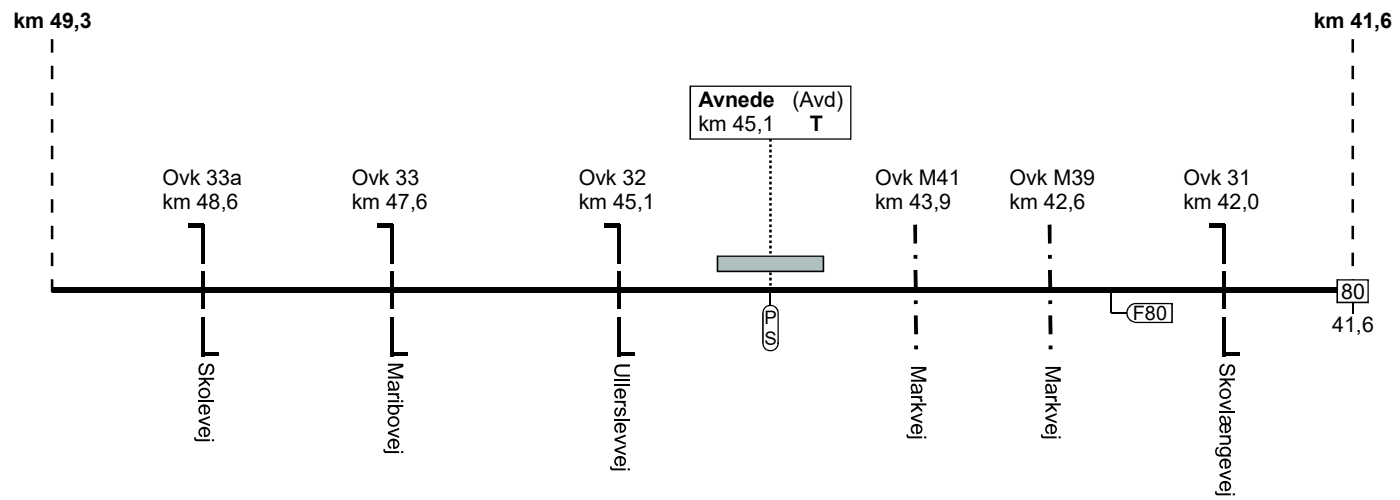
Side 206

180. Nakskov - (Nykøbing F. Vest)

FC Maribo
Linieblok

TB-S LT

180. Nakskov - (Nykøbing F. Vest)

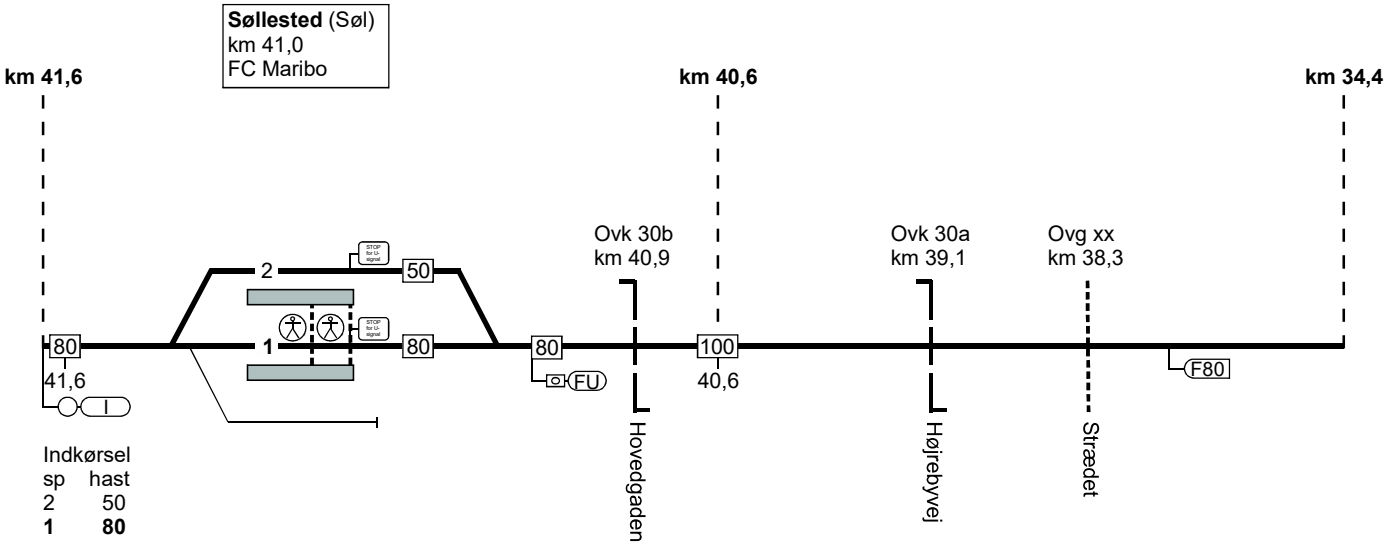


180. Nakskov - (Nykøbing F. Vest)

FC Maribo
Linieblok

TB-S LT

180. Nakskov - (Nykøbing F. Vest)

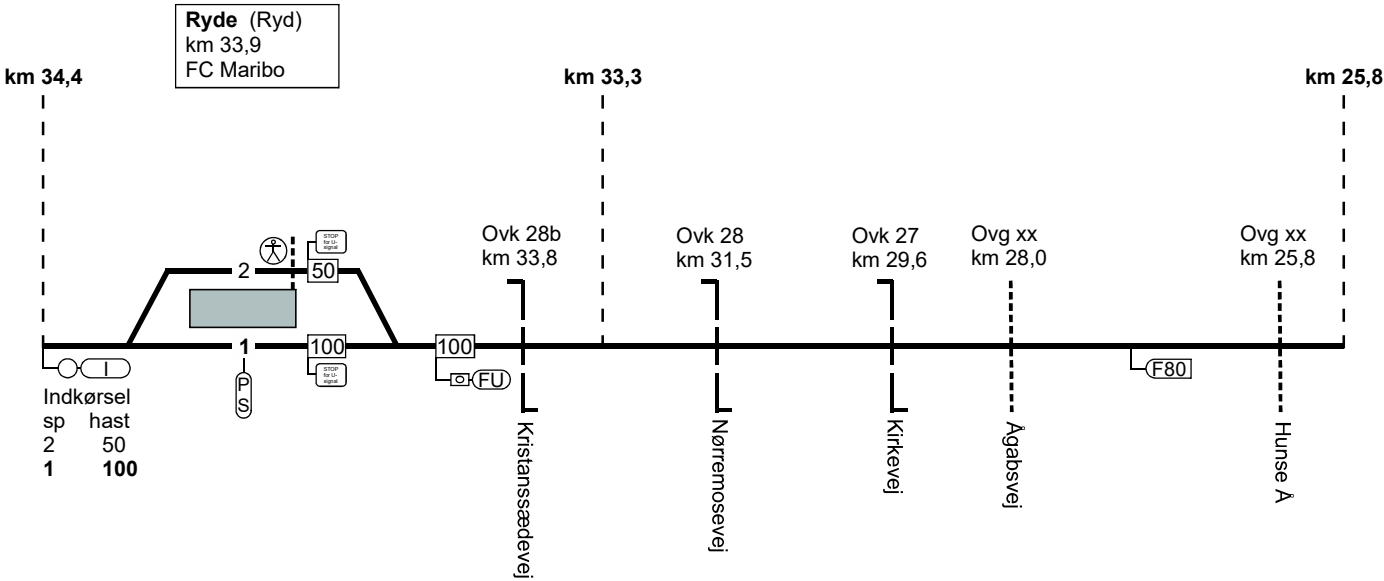


180. Nakskov - (Nykøbing F. Vest)

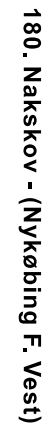
FC Maribo
Linieblok

TB-S LT

180. Nakskov - (Nykøbing F. Vest)



TIB-S LT

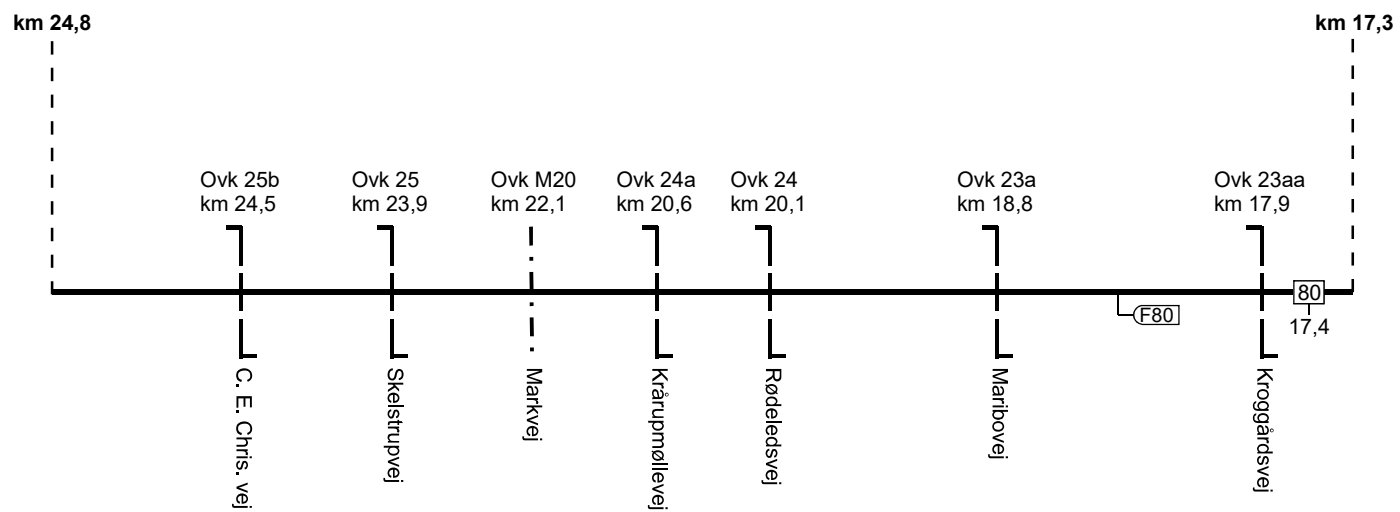


180. Nakskov - (Nykøbing F. Vest)

FC Maribo
Linieblok

TB-S LT

180. Nakskov - (Nykøbing F. Vest)



02.10.2024

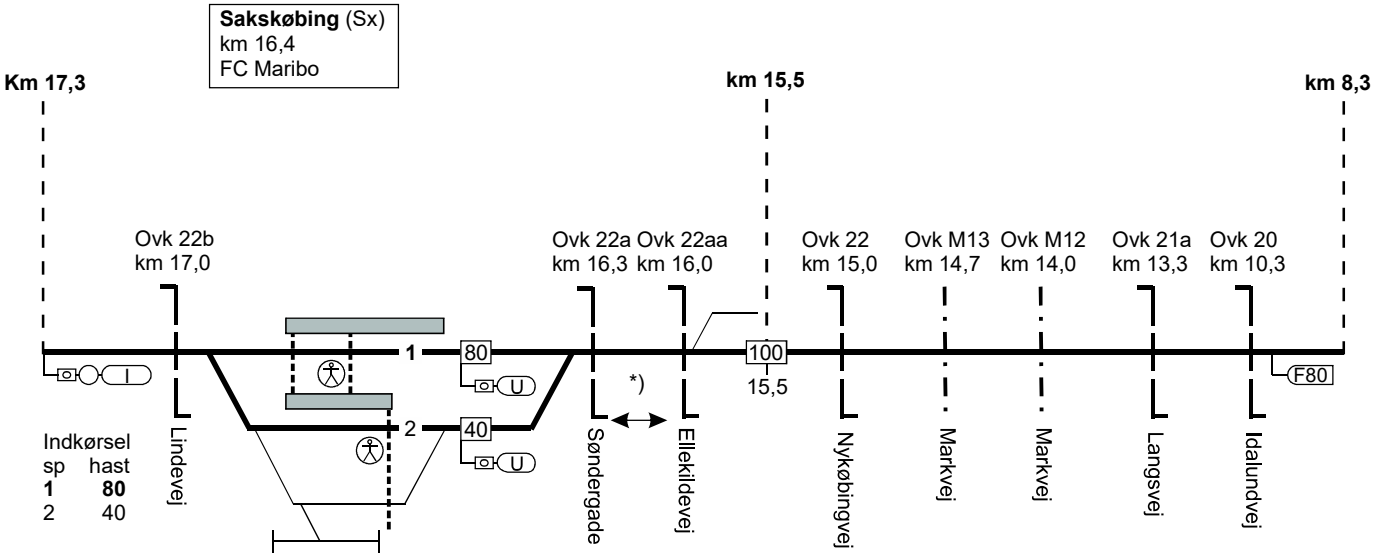
Side 211

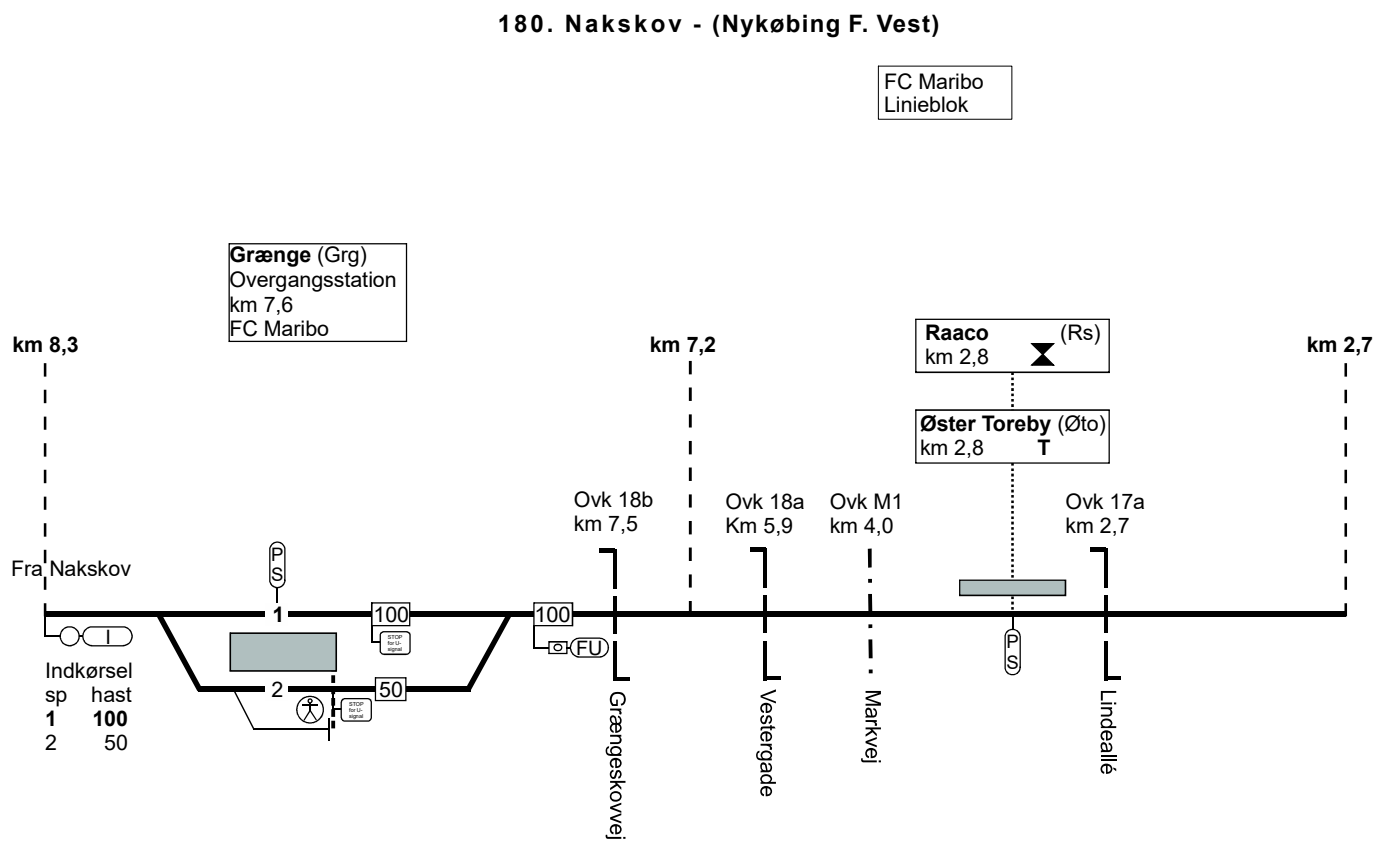
180. Nakskov - (Nykøbing F. Vest)

FC Maribo
Linieblok

TB-S LT

180. Nakskov - (Nykøbing F. Vest)





TB-S LT

180. Nakskov - (Nykøbing F. Vest)

TIB-S LT

Diagram illustrating the location of the ETCS strækning 2 relative to the km 2,7 and km 2,6 markers. A horizontal line represents the track, with a box labeled '100' at the left end. Vertical dashed lines extend upwards from the track at the '100' position and at a point labeled 'km 2,6'. The text 'Mod Nykøbing F Vest: Se Bandanmark's strækningsoversigt' is positioned between the two vertical lines.

Togfølgestation	Perronlængde	Sporlængde	Kmp/Fc GSM-R nummer
Søllested	spor 1 - 200 meter spor 2 - 202 meter	Spor 1 - xxx meter Spor 2 - xxx meter	FC Maribo: Nfv (eksl.) - Nsk 81 99 14 15
Grænge	Spor 1 - 190 meter Spor 2 - 190 meter	Spor 1 - xxx meter Spor 2 - xxx meter	FC Maribo: Nfv (eksl.) - Nsk 81 99 14 15
Sakskøbing	Spor 1 - 214 meter Spor 2 - 128 meter	Spor 1 - xxx meter Spor 2 - xxx meter	FC Maribo: Nfv (eksl.) - Nsk 81 99 14 15
Maribo	Spor 1 - 218 meter Spor 2 - 210 meter Spor 3 - xxx meter	Spor 1 - xxx meter Spor 2 - xxx meter Spor 3 - xxx meter	FC Maribo: Nfv (eksl.) - Nsk 81 99 14 15
Ryde	Spor 1 - 200 meter Spor 2 - 200 meter	Spor 1 - xxx meter Spor 2 - xxx meter	FC Maribo: Nfv (eksl.) - Nsk 81 99 14 15

TB-S LT

180. (Nykøbing F. Vest) - Nakskov.

Togfølgestation	Perronlængde	Sporlængde	Kmp/Fc GSM-R nummer
Nakskov	Spor 1 - 230 meter Spor 2 - 156 meter Spor 3 - xxx meter Spor 4 - xxx meter	Spor 1 - xxx meter Spor 2 - xxx meter Spor 3 - xxx meter Spor 4 - xxx meter	FC Maribo: Nfv (eksl.) - Nsk 81 99 14 15

TIB-S LT

180. (Nykøbing F. Vest) - Nakskov.

Lokaltog: GSM-R, By & nødmobil nummere				
Strækingsnummer	Fjernstyring	GSM-R nummer	Bynummer	Nød mobilnummer
TIB. 40	Fc-Hillerød	81 99 14 14	48 29 88 35	27 15 63 63 27 15 63 64
TIB. 50	Fc-Hillerød	81 99 14 23	48 29 88 34	
TIB. 51	Fc-Hillerød	81 99 14 23	48 29 88 34	
TIB. 60	Fc-Hillerød	81 99 14 22	48 29 88 33	
TIB. 70	Fc-Hillerød	81 99 14 21	48 29 88 32	
TIB. 100	Fc-Maribo	81 99 14 10	59 48 50 07	27 27 17 33 51 59 64 28
TIB. 101	Fc-Maribo	81 99 14 10	59 48 50 07	
TIB. 150	Fc-Maribo	81 99 14 11	59 48 50 08	
TIB. 151	Fc-Maribo	81 99 14 11	59 48 50 08	
TIB. 180	Fc-Maribo	81 99 14 15	59 48 50 06	

TIB-S LT